ROMÂNIA
JUDEȚUL BACĂU
ORAȘ SLĂNIC MOLDOVA
CONSILIUL LOCAL

HOTĂRÂRE

privind modificarea "REGISTRULUI LOCAL AL SPAȚIILOR VERZI DIN INTRAVILANUL ORAȘULUI SLĂNIC MOLDOVA" aprobat prin Hotărârea Consiliului Local nr. 12 din 31.01.2022

Consiliul Local al orașului Slănic Moldova, județul Bacău, întrunit în ședință ordinară la data de 14.07.2022,

Având în vedere:

- Proiectul de hotărâre privind modificarea "REGISTRULUI LOCAL AL SPAȚIILOR VERZI DIN INTRAVILANUL ORAȘULUI SLĂNIC MOLDOVA" aprobat prin Hotărârea Consiliului Local nr. 12 din 31.01.2022
- Referatul de aprobare a d-lui [redacted] – Primarul orașului Slănic Moldova, înregistrat sub nr. 8842 din 13.07.2022, prin care propune proiectul de hotărâre modificarea "REGISTRULUI LOCAL AL SPAȚIILOR VERZI DIN INTRAVILANUL ORAȘULUI SLĂNIC MOLDOVA" aprobat prin Hotărârea Consiliului Local nr. 12 din 31.01.2022
- raportul Biroului Urbanism, Amenajarea teritoriului, Administrarea Domeniului Public și Privat nr. 8841 din 13.07.2022, prin care se propune modificarea "REGISTRULUI LOCAL AL SPAȚIILOR VERZI DIN INTRAVILANUL ORAȘULUI SLĂNIC MOLDOVA" aprobat prin Hotărârea Consiliului Local nr. 12 din 31.01.2022, în sensul scoaterii din inventarul Registrului Local al Spațiilor Verzi aprobat prin Hotărârea Consiliului Local nr 12 din 31.02.2022 a întregii suprafețe de tipul edificii de cult si cimitire în suprafață de 18.753,69 mp și introducerea în registrul spațiilor verzi a suprafeței similare de 18.753,69 m2 din cadrul imobilului cu nr cadastral 62713, aflat în domeniul public al orașului Slănic Moldova și în intravilanul localității, categoria de folosință Pădure, în suprafață totală de 43.741 mp, pentru menținerea indicatorului aprobat de 26,9 mp/locuitor
- Contractul de prestări servicii cu nr 11135 din 02.09.2021 privind serviciile de actualizarea a Registrului Local al Spațiilor Verzi din intravilanul localității Slănic Moldova
- Procesul verbal de Verificare si Recepție cu nr 14790 din 18.11.2021, al Comisiei numită prin Dispoziția 156 din 13.08.2021, conform căruia lucrările realizate sunt corespunzătoare legislației în vigoare
- Hotărârea Consiliului Local nr 12 din 31.02.2022 prin care s-a aprobat Registrul Local al Spațiilor Verzi din Orașul Slănic Moldova,
- Adresa nr 13 din 11.07.2022 a Parohiei „Sf. Gheorghe" Cerdac înregistrată la UAT oraș Slănic Moldova cu nr 8693 din 11.07.2022, prin care se solicită retragerea din Registrul Spațiilor Verzi al orașului Slănic Moldova a imobilelor aferente edificiului de cult si cimitirului adiacent, în conformitate cu prevederile Legii 24/2007 privind reglementarea și administrarea spațiilor verzi din intravilanul localității art 18 alin 9, acestea găsindu-se în proprietatea privată a Parohiei Sf Gheorghe Cerdac

- Adresa nr 13 din 11.07.2022, a Parohiei „Sf. Ilie" Slănic Moldova înregistrată la UAT oraş Slănic Moldova cu nr 8694 din 11.07.2022, prin care se solicită retragerea din Registrul Spațiilor Verzi al orașului Slănic Moldova a imobilelor aferente edificiului de cult si cimitirului din localitatea Slănic Moldova, în conformitate cu prevederile Legii 24/2007 privind reglementarea și administrarea spațiilor verzi din intravilanul localității art 18 alin 9, acestea găsindu-se în proprietatea privată a Parohiei „Sf. Ilie" Slănic Moldova
- prevederile art.1, art. 2, art. 7, art. 8, art. 16, art. 17, art. 18 din Legea nr. 24 din 15 ianuarie 2007 privind reglementarea şi administrarea spaţiilor verzi din intravilanul localităţilor – republicată, cu modificările şi completările ulterioare,
- prevederile Ordinului 1549/2008 privind aprobarea Normelor tehnice pentru elaborarea Registrului local al spațiilor verzi, cu modificările și completările ulterioare,
- prevederile art. 61 din Legea nr. 24 din 27 martie 2000 privind normele de tehnică legislativă pentru elaborarea actelor normative, republicata, cu modificarile si completarile ulterioare;

Văzând rapoartele de avizare ale comisiilor de specialitate din cadrul consiliului Local al oraşului Slănic Moldova.

În temeiul art. 129 alin. (1), alin. (2) lit. "b" şi "c", alin. (4) lit. "a" şi "e", alin. (7) lit. "i" şi "k", ale art. 136 şi art 139 alin. (3) lit."a", "e", alin. (5) lit. "a", art. 140 alin. (1), art. 196 alin. (1) lit. "a" din Codul administrativ aprobat prin OUG nr. 57/2019, cu modificările și completările ulterioare,

H O T Ă R Ă Ş T E:

Art.1. Se aprobă **modificarea "REGISTRUL LOCAL AL SPAȚIILOR VERZI DIN INTRAVILANUL ORAȘULUI SLĂNIC MOLDOVA"** aprobat prin Hotărârea Consiliului Local al orașului Slănic Moldova nr. 12 din 31.01.2022, după cum urmează:

1. Scoaterea din inventarul Registrului Local al Spațiilor Verzi aprobat prin Hotărârea Consiliului Local nr 12 din 31.02.2022 a întregii suprafețe de tipul edificii de cult si cimitire în suprafață de 18.753,69 mp, precum și a fișelor teren verde aferente.
2. Introducerea în registrul spațiilor verzi a suprafeței similare de 18.753,69 m2 din cadrul imobilului cu nr cadastral 62713, aflat în domeniul public al orașului Slănic Moldova și în intravilanul localității, categoria de folosință Pădure, în suprafață totală de 43.741 mp, pentru menținerea indicatorului aprobat de 26,9 mp/locuitor, și a fișei teren verde aferentă.

Art.2. Persoanele interesate pot contesta prezenta Hotărâre cu plângere prealabilă la adresată Consiliului local al oraşului Slănic Moldova, în termen de 30 zile de la comunicare, iar dacă sunt nemulţumite de răspunsul primit la plângerea prealabilă sau dacă nu au primit niciun răspuns în termen de 30 zile, pot sesiza instanţa de contencios administrativ competentă, în conformitate cu prevederile Legii Contenciosului administrativ nr. 554/2004 cu modificările şi completările ulterioare.

Art.3. Prin grija secretarului general al oraşului prezenta hotărâre de va comunica:
- Instituției Prefectului județul Bacău
- Primarului oraşului Slănic Moldova, judeţul Bacău

- Biroului Urbanism, Amenajarea Teritoriului, Administrarea Domeniului Public şi Privat, respectiv Biroului Economic din cadrul aparatului de specialitate al Primarului oraşului Slănic Moldova.

Şef Birou Urbanism
[redacted]

Nr. 120 din 14.07.2022

PREŞEDINTE DE ŞEDINŢĂ,
CONSILIER LOCAL,
[redacted]

Contrasemnează ptr. legalitate,
SECRETAR GENERAL ORAŞ,
[redacted]

ROMÂNIA
JUD. BACĂU-ORAŞ SLĂNIC-MOLDOVA
CONSILIUL LOCAL

Nr. consilieri locali	15
Nr. consilierilor locali prezenţi	14
Voturi „pentru"	14
Voturi „împotrivă"	0
Voturi „abţinere"	0
Voturi „neexprimate"	0

PROCEDURI OBLIGATORII ULTERIOARE ADOPTĂRII HOTĂRÂRII CONSILIULUI LOCAL NR. 120 14.07.2022

Nr. crt.	Operaţiuni efectuate	Data ZZ/LL/AN	Semnătura persoanei responsabile să efectueze procedura
0	1	2	3
1	Adoptarea hotărârii s-a făcut cu majoritate simplă o calificată o absolută o	14.07.2022	
2	Comunicarea către primar	...../...../.....	
3	Comunicarea către prefectul judeţului	...../...../.....	
4	Aducerea la cunoştinţa publică	...../...../.....	
5	Comunicarea, numai în cazul celei cu caracter individual	...../...../.....	
6	Hotărârea devine obligatorie sau produce efecte juridice, după caz	14.07.2022	

UAT ORAȘ SLĂNIC MOLDOVA,
CONSILIUL LOCAL

ANEXĂ la HOTĂRÂREA nr. 120 /14.07.2022

Județul: Bacau
Localitate: Slănic-Moldova
Cod SIRUTA: 20929
Cod poștal: 605500

Sectiune plan: SM_RS_1
Nr. Cadastral: 62707 + 62713
Sector Cadastral: 10

FIȘĂ TEREN SPAȚIU VERDE

1. AMPLASAMENT TEREN SPAȚIU VERDE

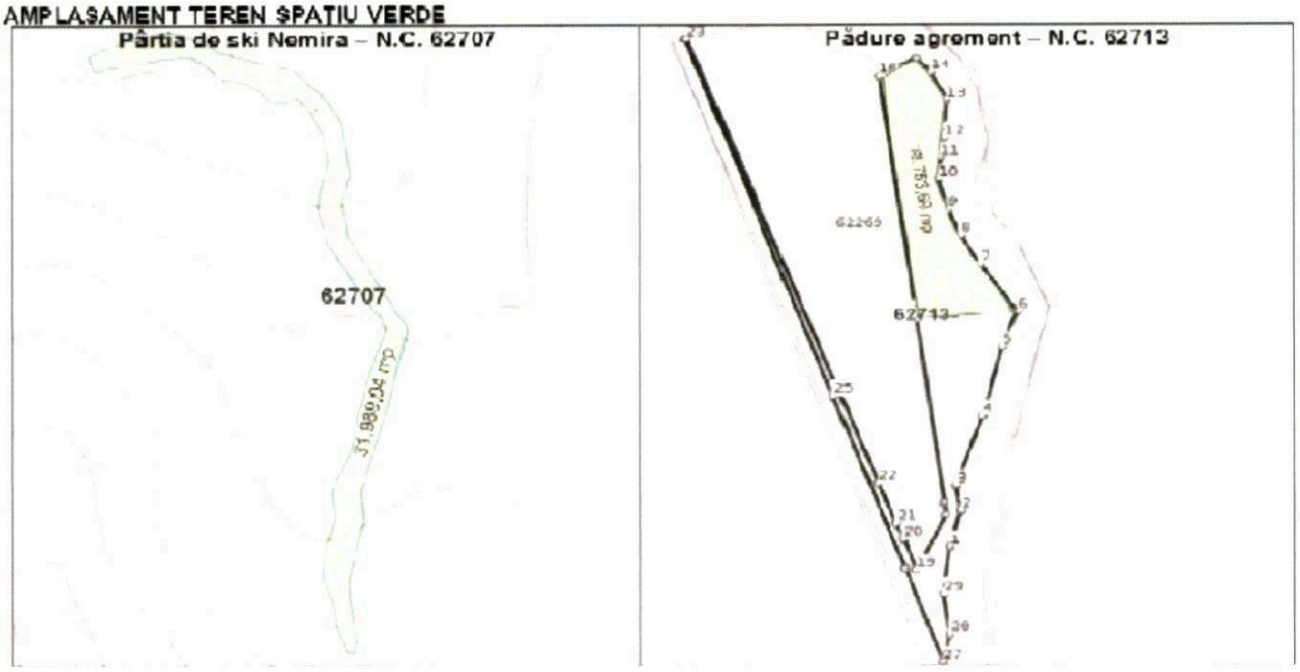

2. ADRESA: Slănic Moldova

(Pârtie ski + pădure agrement)

3. DEȚINĂTORI ȘI SITUAȚIE JURIDICĂ TEREN SPAȚIU VERDE

Proprietar / Deținător spațiu verde	Tip proprietate	Mod administrare	Cat. Fol.	Reglementare urbanistică	Sup. măsurată (mp)		Total sp. verde (mp)	Obs.
					Teren exclusiv	Teren indiviziune		
Consiliul Local	domeniu public	publică	CC + Pd		31.989,04 + 18.753,69	-	31.989,04 + 18.753,69	-

4. DESCRIERE CONSTRUCȚII EXISTENTE PE TEREN SPAȚIU VERDE

Proprietar / Deținător construcții	Tip proprietate	Mod administrare	Nr. Corp.	Cod grupă destinație	Suprafața construită la sol (mp)	Obs.
-	-	-	-	-		-

5. ECHIPAREA EDILITARA A TERENULUI ☒A ☐C ☐t ☒E ☐G ☐T

6. DATE PRIVIND VEGETAȚIA EXISTENTĂ PE TEREN SPAȚIU VERDE

6.1. Descriere vegetație: **iarbă + forestieră**
6.2. Grad de întreținere: **bună**
6.3. Vegetație arborescentă existentă (a se consulta Anexa 2):

7. DOCUMENTE EMISE CU PRIVIRE LA TERENUL SPAȚIU VERDE ȘI CONSTRUCȚIILE EXISTENTE

Întocmit: [redacted]
Expert GIS
Data: 06-09-2021

Verificat: [redacted]
Expert mediu și dezvoltare durabilă
Data: 06-09-2021

PREȘEDINTE DE ȘEDINȚĂ,
CONSILIER LOCAL,
[redacted]

ROMÂNIA
JUD. BACĂU-ORAȘ SLĂNIC-MOLDOVA
CONSILIUL LOCAL

Contrasemnează pentru legalitate,
SECRETAR GENERAL ORAȘ,
[redacted]

șef BIROU URBANISM,
[redacted]

2026

REGISTRUL LOCAL AL SPAȚIILOR VERZI

- ORAȘUL SLĂNIC MOLDOVA -

U.A.T ORAȘ SLĂNIC MOLDOVA
NR. 10359 DATA 09.11./ 2026

Primăria
Slănic Moldova

Raport final

REGISTRUL LOCAL AL SPATIILOR VERZI,
conform Legii nr. 24/2007 și a Ordinului M.D.R.T. nr. 1466/2010
actualizare 2026

Întocmit: [redacted]
responsabil RLSV Slănic-Moldova

Aprobat: *Pentru Primar,*
Viceprimar
[redacted]

ROMÂNIA PRIMAR Orașul SLĂNIC MOLDOVA

Data: *noiembrie 2026*

CUPRINS

A. PARTE INTRODUCTIVĂ 3

DATE GENERALE 3
DEFINIŢII 5
ACTIVITĂȚI GENERALE 7
2. TRANSPUNEREA ÎN FORMAT GIS A TERENURILOR DEFINITE CA SPAȚII VERZI 8
3. APLICAȚIA GIS – SOLUȚIE INFORMATICĂ CARE PERMITE VIZUALIZAREA DATELOR CARACTERISTICE REFERITOARE LA TERENURILE ȘI SPAȚIILE VERZI INVENTARIATE..... 9
4. STRUCTURA BAZEI DE DATE (CLASE DE OBIECTE, NOMENCLATOARE) 10

B. DOCUMENTAȚIE ACTUALIZATĂ 2026 11

RAPORT - STRUCTURA SPAȚIILOR VERZI DIN INTRAVILANUL ORAȘULUI SLĂNIC MOLDOVA..... 13
RAPORT - VEGETAȚIE ARBORESCENTĂ DIN INTRAVILANUL ORAȘULUI SLĂNIC MOLDOVA..... 21

ANEXE: 25

ANEXA 1: LISTA IMOBILELOR INVENTARIATE AVÂND CA DESTINAȚIE SPAȚIU VERDE..... 26
ANEXA 2: LISTA ARBORILOR IDENTIFICAȚI PE SPAȚIILE VERZI DIN ORAȘUL SLĂNIC MOLDOVA 29
ANEXA 3: FIȘA SPAȚIULUI VERDE – CONFORM ANEXEI LA NORMELE TEHNICE APROBATE PRIN ORDINUL NR. 1466/2010 PENTRU MODIFICAREA ORDINULUI 1549/2008 49
ANEXA 4: PLANUL GENERAL AL SPAȚIILOR VERZI PREZENTAT SUB FORMA PLANȘELOR TIPĂRITE CU ELEMENTELE DE BAZĂ ALE RLSV 114

Servicii de elaborare a Registrului spatiilor verzi, conform Legii nr. 24/2007 și a Ordinului M.D.R.T. nr. 1466/2010

A. PARTE INTRODUCTIVĂ

DATE GENERALE

În conformitate cu prevederile alin. (1) al articolului 18 din Legea nr.24/2007 privind reglementarea şi administrarea spaţiilor verzi din zonele urbane, autorităţile administraţiei publice locale au obligaţia să ţină evidenţa spaţiilor verzi de pe teritoriul unităţilor lor administrative şi în acest scop înfiinţează Registrele locale ale spaţiilor verzi.

In conformitate cu prevederile O.U.G. nr. 114/2007 Registrul Local al Spațiilor Verzi va determina o bună gestionare a potențialului spațiilor verzi cu implicații asupra calității vieții, asigurând crearea unui sistem de monitorizare a spatiilor verzi și a terenurilor degradate, ce pot fi recuperate ca spatii verzi, în vederea asigurării calității factorilor de mediu și stării de sănătate a populației.

Evidenţa spaţiilor verzi are drept scop organizarea folosirii raţionale a acestora, a regenerării şi protecţiei lor eficiente, cu exercitarea controlului sistematic al schimbărilor calitative şi cantitative, asigurarea întreprinderilor, instituţiilor, organizaţiilor şi cetăţenilor cu informaţii despre spaţiile verzi.

Principalele **obiective asigurate prin elaborarea Registrelor locale ale spaţiilor verzi** sunt:

a) protecţia şi conservarea spaţiilor verzi pentru menţinerea biodiversităţii lor;
b) menţinerea şi dezvoltarea funcţiilor de protecţie a spaţiilor verzi privind apele, solul, schimbările climatice, menţinerea peisajelor în scopul ocrotirii sănătăţii populaţiei, protecţiei mediului şi asigurării calităţii vieţii;
c) regenerarea, extinderea, ameliorarea compoziţiei şi a calităţii spaţiilor verzi;
d) elaborarea şi aplicarea unui complex de măsuri privind aducerea şi menţinerea spaţiilor verzi în starea corespunzătoare funcţiilor lor;
e) identificarea zonelor deficitare şi realizarea de lucrări pentru extinderea suprafeţelor acoperite cu vegetaţie;
f) extinderea suprafeţelor ocupate de spaţii verzi, prin includerea în categoria spaţiilor verzi publice a terenurilor cu potenţial ecologic sau sociocultural.

Registrul local al spaţiilor verzi este o documentaţie complexă care se întocmeşte pentru evidenţa spaţiilor verzi din întregul teritoriu intravilan al localităţilor urbane care se constituie ca un sistem informaţional de tip GIS și cuprinde: inventarierea, evidenţierea tipului de proprietate şi a modului de administrare şi descrierea caracteristicilor cantitative şi calitative ale vegetaţiei.

Executarea lucrărilor de identificare, cartografiere, măsurare și reprezentare a spațiilor verzi din intravilanul orașului se realizează pe baza planurilor topografice, cadastrale furnizate de administrația publică locală sau ortofotoplanurilor georeferentiate furnizate de ANCPI.

Inventarierea spatiilor verzi se realizează prin identificare, măsurare și reprezentarea spațiilor verzi din intravilanul orașului sub aspect **tehnic**, **economic** și **juridic**, precum și sub aspectul descrierii și stabilirii **caracteristicilor cantitative și calitative ale vegetației** de pe aceste terenuri.

Inventarierea corespunzătoare a spațiilor verzi vizează oferirea unui suport informațional sistematic cu privire la situația existentă, pentru a permite utilizarea rațională a acestora. RLSV are astfel implicații asupra calității vieții, asigurând pe lângă crearea unui sistem de monitorizare a spațiilor verzi și a vegetației arborescente existente în intravilanul orașului Slănic Moldova, inventarierea terenurilor degradate, care pot fi reconvertite în spații verzi, fapt ce contribuie la creșterea calității vieții în cadrul comunității locale.

Registrul local al spatiilor verzi **din intravilanul localităţilor** trebuie corelat cu prevederile planurilor urbanistice generale și ale regulamentelor de urbanism întocmite conform Legii nr. 350/2001 privind amenajarea teritoriului și urbanismul cu modificările și completările ulterioare.

Registrul Local al Spațiilor Verzi vizează:

a) spaţiile verzi situate pe terenurile aparţinând domeniului public din intravilanul localităţii;
b) terenurile degradate din intravilanul localităţii posibil să fie reabilitate şi reamenajate ca spaţii verzi;
c) arbori izolaţi (diametru, înălţime) plantaţi pe lângă arterele de circulaţie, pe terenurile instituţiilor de învăţământ, ansamblurilor de locuinţe, lăcaşuri de cult, cimitire, etc.;
d) arbori ocrotiţi, indiferent de starea de sănătate şi dimensiunile acestora.

In conformitate cu Ordinul nr. 1466/2010 privind **Normele tehnice** pentru elaborarea Registrului local al spatiilor verzi, acestea vor cuprinde un set de date, informații și planuri privind identificarea terenurilor definite ca spații verzi și a celor degradate, posibil de a fi reabilitate ca spatii verzi, cu identificarea stării de viabilitate a vegetației de pe aceste terenuri, a caracteristicilor ei, a indicilor de cantitate și calitate aferenți.

DEFINIŢII

Sunt considerate spații verzi următoarele tipuri de terenuri, existente în intravilanul localităților:

a) spații verzi cu acces public nelimitat:

- parcuri, grădini, scuaruri, fâșii plantate;

b) spații verzi publice de folosință specializată:

- grădini botanice și zoologice, muzee în aer liber, parcuri expoziționale, zone ambientale și de agrement pentru animale dresate în spectacolele de circ;
- cele aferente dotărilor publice: creșe, grădinițe, școli, unități sanitare sau de protecție socială, instituții, edificii de cult, cimitire;
- baze sau parcuri sportive pentru practicarea sportului de performanță;

c) spații verzi pentru agrement: baze de agrement, poli de agrement, complexuri și baze sportive;

d) spații verzi pentru protecția lacurilor și cursurilor de apă;

e) culoare de protecție față de infrastructura tehnică;

f) păduri de agrement.

GLOSAR DE TERMENI:

a. *parc* – spațiu verde, cu suprafața de minimum un hectar, format dintr-un cadru vegetal specific şi din zone construite, cuprinzând dotări şi echipări destinate activităților cultural-educative, sportive sau recreative pentru populație;

b. *scuar* – spațiu verde, cu suprafața mai mică de un hectar, amplasat în cadrul ansamblurilor de locuit, în jurul unor dotări publice, în incintele unităților economice, social-culturale, de învățământ, amenajărilor sportive, de agrement pentru copii şi tineret sau în alte locații;

c. *grădină* – teren cultivat cu flori, copaci şi arbuști ornamentali care este folosit pentru agrement şi recreere, fiind deschis publicului;

d. *fâșie plantată* – plantație cu rol estetic şi de ameliorare a climatului şi calității aerului, realizată în lungul căilor de circulație sau al cursurilor de apă;

e. grădină botanică – grădină în care sunt prezentate colecții de plante vii cultivate în condiții naturale ori de seră, în vederea studierii acestora sau doar pentru curiozitățile pe care le prezintă;

f. *grădină zoologică* – orice colecție de animale vii, menținute într-un amplasament administrat şi deschis publicului, în scopul promovării conservării biodiversității şi pentru a furniza mijloace de educație, informare şi petrecere a timpului liber, în relație cu prezentarea şi conservarea vieții sălbatice;

g. *muzeu în aer liber* – instituție care dispune de un spațiu verde neacoperit, special amenajat, în vederea expunerii şi studierii unor obiecte de artă, relicve, documente istorice şi științifice şi a educării publicului;

h. *bază sau parc sportiv pentru practicarea sportului de performanță* – complex format dintr-un cadru vegetal şi din zone construite, special amenajate şi dotate pentru practicarea diferitelor sporturi (complex de instalații sportive);

i. *parc expozițional* – spațiu verde special amenajat destinat informării publicului şi promovării unor evenimente;

j. *spații verzi aferente locuințelor de tip condominiu* – spații verzi formate dintr-un cadru vegetal, amplasate adiacent blocurilor de locuințe de tip condominiu, cu rol estetic şi de protecție, de ameliorare a climatului şi a calității aerului;

k. *pădure de agrement* – pădure sau zonă împădurită în care se realizează diferite lucrări în vederea creării unui cadru adecvat petrecerii timpului liber;

l. *spații verzi pentru protecția cursurilor de apă şi lacurilor* – plantații realizate în lungul cursurilor de apă sau împrejurul lacurilor, al căror rol principal este de protecție a acestora;

m. *culoare de protecție față de infrastructura tehnică* – plantații realizate în lungul căilor de circulație sau în jurul unor instalații cu potențial ridicat de poluare, în vederea ameliorării calității mediului şi protejării infrastructurii aferente.

Pentru o mai bună inventariere a spațiilor verzi din orașul Slănic Moldova, acestea au fost împărțite pe mai multe niveluri de clasificare, conform tabelului de mai jos:

NIVEL I	NIVEL II	NIVEL III	NIVEL IV
SPAȚII VERZI	Spații verzi cu acces nelimitat	Grădină publică	*Grădină publică*
		Parc	*Parc*
		Scuar	*Scuar*
		Pădure de agrement	*Pădure de agrement*
		Spații verzi aferente dotărilor publice	*Monumentul eroilor*
		Aliniamente plantate în lungul străzilor	*Aliniamente plantate în lungul străzilor*
		Spații verzi pentru agrement	*Baze sportive*
		Spații verzi cu caracter utilitar	*Spații verzi pentru protecția cursurilor de apă*
			Spațiu verde lângă condominiu
	Spații verzi cu acces limitat	Spații verzi aferente dotărilor publice	*Școli*
			Unități sanitare sau de protecție socială
			Edificii de cult
			Cimitire
		Spații verzi de protecție a infrastructurii tehnice	*Rezervor de apă*
ARBORI IZOLAȚI	*plantați pe lângă arterele de circulație, pe terenurile instituțiilor de învățământ, ansamblurilor de locuințe, lăcașuri de cult, cimitire etc.*		
ARBORI OCROTIȚI	*indiferent de starea de sănătate și dimensiunile acestora*		

ACTIVITĂȚI GENERALE

În vederea constituirii Registrului Local al Spațiilor Verzi din orașul Slănic Moldova au fost parcurse următoarele etape de lucru:

1. Inventarierea terenurilor definite ca spații verzi

În cadrul acestei etape de lucru s-au realizat o serie de activități specifice:
- identificarea suportului cartografic și culegerea de date de la instituțiile de interes;
- delimitarea spațiului verde ce urmează a fi inventariat şi marcarea limitei acestuia conform nomenclaturii definite anterior;
- identificarea tipului de proprietate şi/sau a proprietarilor spațiilor verzi;
- **identificarea gradului de echipare edilitară a spațiilor verzi;**
- completarea datelor conținute în **Fișa spațiului verde** conform Ordinului nr. 1166/2010 al Ministerului Dezvoltării, Lucrărilor Publice şi Locuințelor privind aprobarea Normelor tehnice pentru elaborarea **Registrului local al spațiilor verzi sub forma tabelară, fiecărui element fiindu-i atribuit un cod unic de identificare care va fi relaționat cu datele cantitative colectate din teren.**

Așadar, Registrul Local al Spațiilor Verzi cuprinde următoarele date şi **informații specifice**:

Terenuri şi spații verzi compacte – pe domeniul public/privat al statului.
- schița de amplasament;
- încadrarea în localitate;
- suprafață în m^2;
- tipul spațiului verde;
- domeniul public/privat.

De asemenea, identificarea și inventarierea arborilor și a vegetației existente s-a realizat în urma mai multor etape de lucru, cea mai importantă fiind lucrul în teren, unde au fost determinați indicii calitativi și cantitativi pentru fiecare tip de spațiu verde.

Identificarea arborilor, a caracteristicilor acestora și a vegetației existente pe spațiile verzi s-a realizat prin măsurători cu echipamente specifice (dispozitive GPS). Stocarea atributelor descriptive pentru vegetația arborescentă, dar și cea arbustivă sau ruderală s-a realizat cu ajutorul dispozitivelor mobile cu sistem de operare Android, care permit stocarea informațiilor și transmiterea acestora în timp real pe internet.

În cadrul inventarierii fiecărui arbore identificat pe teren s-au înregistrat următoarele caracteristici:
- număr unic de identificare, rezultat pe baza intersecției spațiale cu imobilul de unde este localizat arborele;
- Specia, denumirea populară, cât și denumirea științifică;
- Înălțimea și diametrul arborelui;
- Vârsta;
- Starea de viabilitate;
- Poziția în teren (coordonate x și y).

În raportul cu privire la vegetația arborescentă, arborii identificați au fost grupați în conifere și foioase, pentru o delimitare mai corectă a acestora.

Pentru stabilirea grupei de vârstă a arborilor s-a avut în vedere specia, înălțimea și diametrul arborelui. Poziția în teren a fiecărui arbore a fost determinată prin coordonate planimetrice x, y, în sistem de proiecție Stereo 70. Datele textuale cu privire la atribute au fost culese în teren cu ajutorul dispozitivelor mobile cu sistem de operare Android.

Starea de viabilitate a arborilor a fost apreciată pe baza observațiilor din teren, fiind împărțită în 4 clase mari:

- foarte bună (arbori în stare bună, îngrijiți și toaletați);
- bună (arbori în stare bună, naturală, netoaletați);
- corespunzătoare (prezintă rupturi, este afectat de uscăciune etc.);
- necorespunzătoare (prezintă un grad ridicat de degradare).

Atât măsurătorile de determinare a poziției arborilor, cât și culegerea atributelor descriptive cu privire la vegetația specifică a spațiilor verzi identificate a constituit o etapă importantă de lucru, necesară pentru transpunerea în format GIS a datelor de interes.

2. Transpunerea în format GIS a terenurilor definite ca spații verzi

Această etapă presupune constituirea unui sistem informațional specific, cuprinzând date şi informații specifice privind speciile de arbori şi vegetația existentă, cu determinarea indicilor calitativi şi cantitativi.

În urma introducerii datelor cantitative și calitative în sistemul GIS a fost elaborată o hartă digitală de tip GIS la nivel de localitate, care cuprinde următoarele elemente:

- terenurile definite ca spații verzi - amplasament, suprafață, regim juridic (domeniul public/privat), evaluarea gradului de întreţinere, cartier, adresă;
- specii de arbori existenţi - număr unic de identificare, amplasament, specie, diametru, înălţime, vârstă, evaluarea stării de viabilitate;
- distribuţia arborilor izolaţi şi a arborilor ocrotiţi.

Avantajul hărții digitale de tip GIS constă în posibilitatea inventarierii cât mai corecte şi actualizarea informațiilor privind spațiile verzi, arborii izolați şi terenurile degradate, în scopul gestionării eficiente a acestora.

Pe baza sistemului informațional geografic care conține toate informațiile referitoare s-a realizat documentația specifică a RLSV – care constă în raportul final privind structura spațiilor verzi, precum și a vegetației arborescente din intravilanul orașului Slănic Moldova (planșe detaliate privind structura spațiilor verzi, fișa spațiului verde, rapoarte statistice).

Pentru fiecare din spațiile verzi relevante au fost realizate **fișe ale spațiului verde** (*conform normelor tehnice pentru aplicarea Legii nr. 24/2007 privind reglementarea și administrarea spațiilor verzi din zonele urbane* - vezi anexa 3), care cuprind date unice de identificare, amplasamentul fiecărei suprafețe, adresa, proprietarul, tipul de proprietate, modul de administrare, sau suprafața spațiului verde (m^2). Acolo unde este cazul s-a realizat o scurtă descriere a tipului de construcții existente pe spațiul verde identificat.

Nu în ultimul rând, fișele cuprind detalii cu privire la echiparea edilitară a terenului, date cu privire la vegetația existentă, precum și gradul de înclinare a terenului unde este localizat spațiul verde.

Menționăm că fișele au fost realizate doar pentru spațiile verzi relevante, descrise conform Legii nr. 24/2007 privind reglementarea și administrarea spațiilor verzi din zonele urbane - actualizată.

De asemenea, calculele privind suprafața spațiilor verzi pe cap de locuitor din orașul Slănic Moldova au fost realizate pe baza acelorași categorii de spații verzi.

Sistemul informațional al spațiilor verzi ca rezultantă a lucrărilor de măsurare, identificare, inventariere şi cartare a terenurilor definite ca spații verzi, precum si a culegerii de informații specifice privind speciile de arbori şi vegetația existentă, cu determinarea indicilor calitativi şi cantitativi, cuprinde:

- **Harta digitală tip GIS**,
- **Banca de date privind spațiile verzi**,
- **Liste de nomenclatoare specifice.**

Baza de date geospațială este realizată în sistemul național de proiecție Stereo 1970 identificabil în baza de date EPSG sub codul 3844 conform ANCPI. Datele geospațiale generate în cadrul acestui proiect sunt stocate sub forma unor fișiere de tip shapefile.

3. Aplicația GIS – soluție informatică care permite vizualizarea datelor caracteristice referitoare la terenurile şi spațiile verzi inventariate

Baza de date în format GIS a fost introdusă într-o aplicație GIS care permite vizualizarea datelor geospațiale în format electronic, precum și realizarea operațiunilor de identificare, măsurare a spațiilor verzi de pe raza teritoriului intravilan.

Avantajul și funcționalitatea respectivei aplicații de tip GIS rezultă din posibilitatea de a avea o evidență a spațiilor verzi, a arborilor izolați, precum și a terenurilor degradate, care poate fi actualizată în funcție de nevoi.

De asemenea, pe baza sistemului GIS se pot genera rapoarte specifice, grafice (hărți tematice, diagrame etc.) și/sau textuale (tabele, statistici etc.), având ca scop întreținerea bazei de date precum şi asigurarea suportului informatic necesar activității de decizie a Unității Administrativ Teritoriale în domeniul gestionarii fondului verde al orașului şi al prioritizării activităților specifice (tăieri, toaletări, replantări etc).

4. Structura bazei de date (Clase de obiecte, nomenclatoare)

Clase de obiecte

Denumire strat vectorial	Tip	Descriere
Arbori	Punct	Arbori
Limita intravilan	Linie	Limita intravilan
Limita UAT	Linie	Limita teritoriului administrativ
Spații verzi	Poligon	Spații verzi delimitate pe categorii
Construcții	Poligon	Construcții existente pe spațiile verzi
Drumuri, alei	Poligon	Drumurile din intravilan cu denumiri
Cursuri de apă	Poligon	Râul Slănic

** tipuri de obiecte utilizate în elaborarea sistemului informațional geografic al RLSV*

Nomenclatoare: coduri unice de identificare spații verzi/arbori – mod de atribuire

Cartier		Tip spații verzi		Număr
CE	*Cerdac*	**AP**	*Aliniamente plantate în lungul bulevardelor și străzilor*	**001**
CIR	*Cireșoaia*	**GP**	*Grădini publice*	**002**
		PRC	*Parcuri*	**003**
SM	*Slănic Moldova*	**PAD**	*Păduri de agrement*	**004**
		SCR	*Scuar*	**005**
		EdC	*Edificii de cult*	**006**
		CIM	*Cimitir*	**007**
		SC	*Școală*	**008**
		BS	*Bază sportivă*	**009**
		US	*Unități sanitare*	**010**
		MON	*Monumentul Eroilor*	**011**
		SVPA	*Spații verzi pentru protecția cursurilor de apă*	**012**
		SVCON	*Spații verzi lângă condominii*	**...**
		RZV	*Rezervor de apă*	

**** exemplu cod unic identificare: CE_AP_001; CE_AP_002;...***

B. DOCUMENTAȚIE ACTUALIZATĂ 2026

Documentația care însoțește baza de date GIS constă în rapoartele privind structura spațiilor verzi și a vegetației arboricole din intravilanul orașului Slănic Moldova, fișele spațiilor verzi și în planșele generale ce cuprind elementele de bază ale RLSV. Documentația cuprinde și lista finală a imobilelor inventariate ca spații verzi, precum și lista arborilor identificați pe spațiile verzi din intravilanul orașului Slănic Moldova, fiecare element conținând un cod unic de identificare.

1. **Modificări față de versiunea inițială a registrului** – în baza H.C.L. oraș Slănic-Moldova nr. 120/14.07.2022 au fost radiate din registru fișele nr. 47–54, care cuprindeau edificiile de cult (nr. 47–51) și cimitirele (nr. 52–54), terenuri în proprietatea cultelor religioase, în suprafață totală de 18.753,69 mp, și a fost adăugată fișa nr. 65 (SM_BS_2 – pădure de agrement, teren cu nr. cadastral 62713, zona Nemira, 18.753,69 mp). Suprafața totală a spațiilor verzi rămâne 136.316,12 mp, iar numărul arborilor inventariați scade de la 718 la 702.

Fișe radiate din registru prin H.C.L. nr. 120/14.07.2022 (fișele nr. 47–54)

Nr.	Cod fișă	Localitate	Denumire / adresă	Nr. cad.	Proprietar și tip	Suprafață (mp)
1	SM_EdC_1	Slănic-Moldova	Biserica Ortodoxă „Sf. Ilie”, str. N. Bălcescu nr. 7	60763	Biserica Ortodoxă, domeniu privat	2.162,96
2	SM_EdC_2	Slănic-Moldova	Biserica Romano-Catolică „Adormirea Maicii Domnului”, str. Nemira nr. 38	–	Biserica Catolică, domeniu privat	977,31
3	CE_EdC_1	Cerdac	Biserica Romano-Catolică „Nașterea Sf. Fecioare Maria”, str. 1 Mai nr. 22	–	Biserica Catolică, domeniu privat	445,83
4	CE_EdC_2	Cerdac	Biserica Ortodoxă „Sf. Gheorghe”, str. C. Brâncuși nr. 11	61367	Biserica Ortodoxă, domeniu privat	581,78
5	CIR_EdC_1	Cireșoaia	Biserica Romano-Catolică „Sf. Ana”, str. Nucului nr. 4	–	Biserica Catolică, domeniu privat	602,18
			Total edificii de cult			**4.770,06**
6	SM_CIM_1	Slănic-Moldova	Cimitir ortodox, str. Nemira nr. 76	–	Consiliul Local, domeniu public	4.285,95
7	CE_CIM_1	Cerdac	Cimitir Cerdac, str. C. Brâncuși nr. 8	61529	domeniu privat	3.728,29
8	CIR_CIM_1	Cireșoaia	Cimitir catolic, str. Nucului nr. 24	–	Biserica Catolică, domeniu privat	5.969,40
			Total cimitire			**13.983,63**
			TOTAL FIȘE RADIATE			**18.753,69**

Fișă adăugată în registru prin aceeași hotărâre (fișa nr. 65)

Nr.	Cod fișă	Localitate	Denumire / adresă	Nr. cad.	Proprietar și tip	Suprafață (mp)
65	SM_BS_2	Slănic-Moldova	Pădure de agrement, zona Nemira	62713	Consiliul Local, domeniu public	18.753,69

Notă: terenurile edificiilor de cult (fișele nr. 47–51) și ale cimitirelor din fișele nr. 53 și 54 sunt proprietăți private ale cultelor religioase (parohii / unități de cult); cimitirul din fișa nr. 52 este în domeniul public al U.A.T. Totalurile sunt cele din registru; suma suprafețelor din fișe diferă cu 0,01 mp (rotunjire).

2. **Raportul cu privire la structura spațiilor verzi** din intravilanul orașului Slănic Moldova s-a realizat pe toată baza de date disponibilă, analizând distribuția spațiilor verzi pe fiecare dintre cele 4 niveluri de clasificare.

Analiza s-a realizat în așa fel încât să evidențieze cele mai importante caracteristici ale spațiilor verzi din intravilanul orașului Slănic Moldova:

- Distribuția suprafețelor ocupate cu spații verzi pe cartiere (nivel I)
- Distribuția suprafețelor ocupate cu spații verzi pe cartiere (nivel II)
- Distribuția suprafețelor ocupate cu spații verzi pe cartiere (nivel III)
- Distribuția suprafețelor ocupate cu spații verzi pe cartiere (nivel IV) etc.

De asemenea, a fost evidențiată suprafața spațiilor verzi din total intravilan, precum și suprafața spațiilor verzi pe cap de locuitor din orașul Slănic Moldova.

3. **Raportul privind vegetația arborescentă**, cuprinde informații privind tipurile de arbori identificate la nivelul orașului Slănic Moldova, fiind realizate o serie de distribuții pe baza celor mai importante caracteristici.

- Repartiția arborilor pe grupe (conifere, foioase)
- Repartiția arborilor după starea de viabilitate
- Repartiția arborilor identificați pe specii
- Repartiția arborilor identificați pe tipuri de spații verzi (cf. nivelului III de clasificare)
- Repartiția arborilor identificați pe înălțime și diametre etc.

4. **Fișa spațiului verde** – conform Anexei la Normele tehnice aprobate prin Ordinul nr. 1466/2010 pentru modificarea Ordinului 1549/2008.

5. **Planul general prezentat sub forma planșelor (hărților)** ce cuprind elementele de bază ale registrului local al spațiilor verzi: localizare/delimitare imobil, spații verzi, arbori identificați, strate vectoriale de referință (limită intravilan, clădiri, ape, drumuri, alei), denumire străzi etc.

RAPORT - STRUCTURA SPAȚIILOR VERZI DIN INTRAVILANUL ORAȘULUI SLĂNIC MOLDOVA

Potrivit calculelor rezultate în urma inventarierii spațiilor verzi din orașul Slănic Moldova, suprafața medie de spații verzi ce revine unui locuitor din orașul Slănic Moldova este de **26,90 m²/locuitor**, valoare peste normele prevăzute de legislația națională și directivele europene (26 m²/locuitor).

Suprafața spațiilor verzi din total intravilan

Total suprafață teren intravilan (m²)	Total suprafață spațiu verde (m²)
3,562,000.00	136,316.12
% din total intravilan	3.83%

*Populație**	*5.061 loc.*
Spații verzi pe cap de locuitor	*26,9 m²/loc.*

** Populația după domiciliu la 1 ianuarie 2021 – Institutul Național de Statistică*

În continuare, analiza structurii spațiilor verzi s-a realizat luând în considerare toate tipurile de spații verzi identificate, cuprinzând spațiile verzi cu acces limitat și nelimitat. Raportat la situația pe cartiere, stațiunea Slănic Moldova deține aproximativ 90% din suprafața totală a spațiilor verzi, urmată de cartierul Cireșoaia și Cerdac, fiecare cu 9,0, respectiv 1,2% din total.

Distribuția spațiilor verzi în orașul Slănic Moldova, pe cartiere

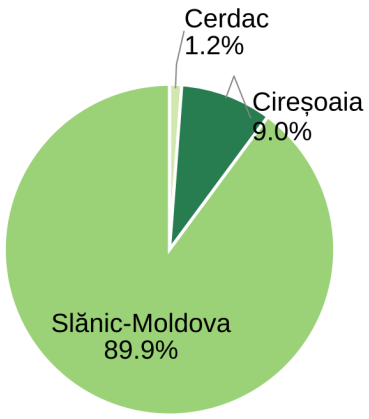

Distribuția suprafețelor ocupate cu spații verzi pe cartiere (nivel I de clasificare)

TIP SPAȚII VERZI	Cerdac	Cireșoaia	Slănic Moldova	Suprafața totală (m²)
Spații verzi	1,620.04	12,204.66	122,491.42	136,316.12
TOTAL	**1,620.04**	**12,204.66**	**122,491.42**	**136,316.12**

Distribuția suprafețelor ocupate cu spații verzi pe cartiere (nivel II de clasificare)

TIP SPAȚII VERZI	Cerdac	Cireșoaia	Stațiune	Suprafața totală (m²)
Spații verzi cu acces limitat	649.21	-	3,344.06	**3,993.27**
Spații verzi cu acces nelimitat	970.83	12,204.66	119,147.36	**132,322.85**
TOTAL	1,620.04	12,204.66	122,491.42	**136,316.12**

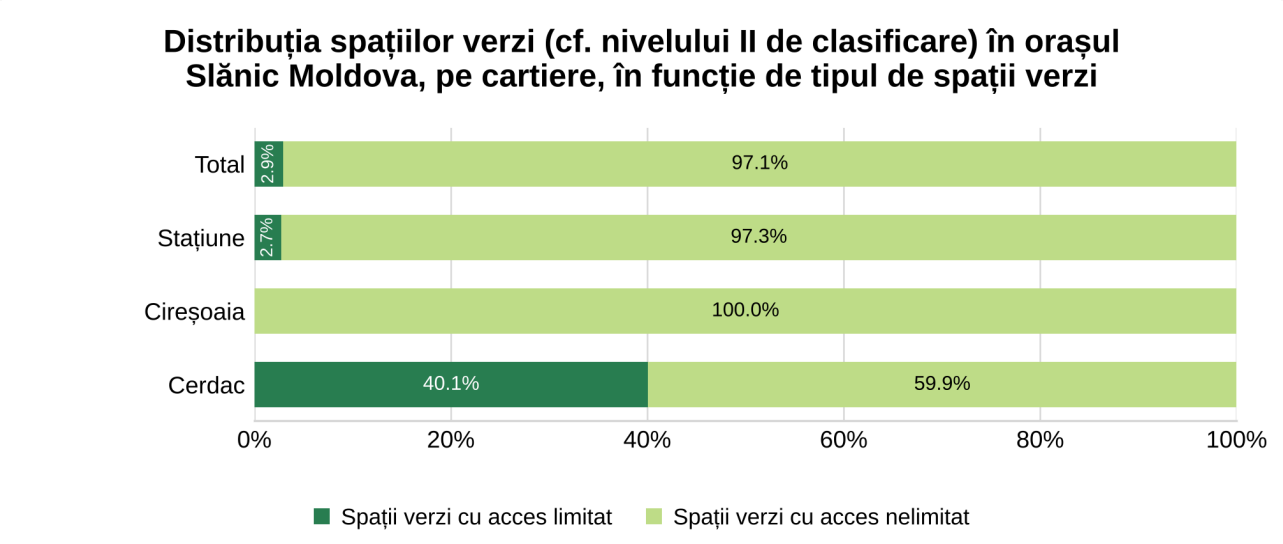

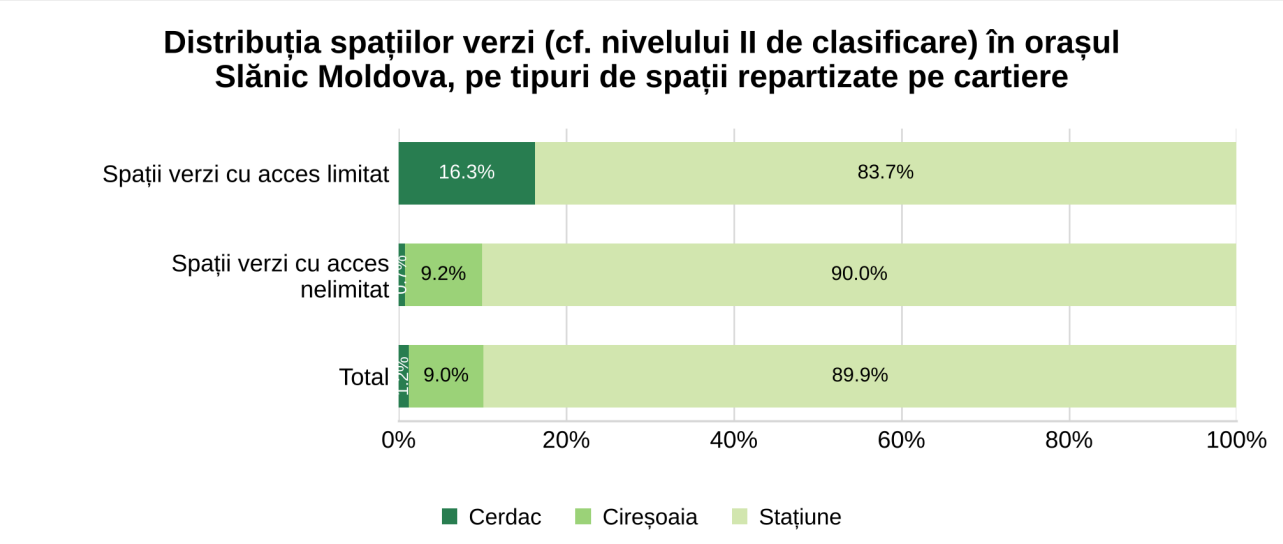

Distribuția suprafețelor ocupate cu spații verzi pe cartiere (nivel III de clasificare)

TIP SPAȚII VERZI	Cerdac	Cireșoaia	Stațiune	Suprafața totală (m²)
Aliniamente plantate în lungul străzilor	-	833.97	2,271.22	**3,105.19**
Grădină publică	-	-	14,973.25	**14,973.25**
Pădure de agrement	-	-	38,143.33	**38,143.33**
Parc	-	-	22,368.74	**22,368.74**
Scuar	-	765.24	3,359.26	**4,124.50**
Spații verzi aferente dotărilor publice	1,620.04	-	997.25	**2,617.29**
Spații verzi cu caracter utilitar	-	10,605.46	6,042.49	**16,647.95**
Spații verzi de protecție a infrastructurii tehnice	-	-	2,346.81	**2,346.81**
Spații verzi pentru agrement	-	-	31,989.04	**31,989.04**
TOTAL	1,620.04	12,204.66	122,491.42	**136,316.12**

Distribuția spațiilor verzi (cf. nivelului III de clasificare) în orașul Slănic Moldova, pe cartiere în funcție de tipul de spații

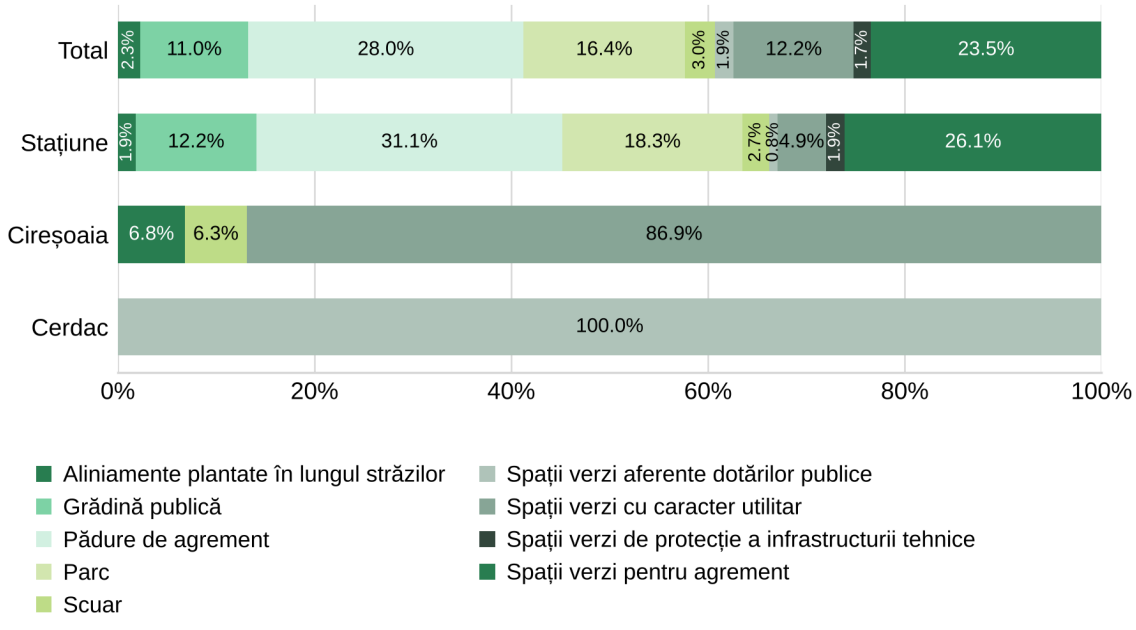

Distribuția suprafețelor ocupate cu spații verzi pe cartiere (nivel IV de clasificare)

TIP SPAȚII VERZI	Cerdac	Cireșoaia	Stațiune	Suprafața totală (m²)
Aliniament plantat	-	833.97	2,271.22	**3,105.19**
Baze sportive	-	-	31,989.04	**31,989.04**
Grădină publică	-	-	14,973.25	**14,973.25**
Monumentul eroilor	314.97	-	-	**314.97**
Pădure de agrement	-	-	38,143.33	**38,143.33**
Parc	-	-	22,368.74	**22,368.74**
Rezervor de apă	-	-	2,346.81	**2,346.81**
Școală	649.21	-	997.25	**1,646.46**
Scuar	-	765.24	3,359.26	**4,124.50**
Spații verzi pentru protecția cursurilor de apă	655.86	10,605.46	2,072.82	**13,334.14**
Spațiu verde lângă condominiu	-	-	3,969.68	**3,969.68**
TOTAL	1,620.04	12,204.66	122,491.42	**136,316.12**

Distribuția spațiilor verzi (cf. nivelului IV de clasificare) în orașul Slănic Moldova, pe cartiere în funcție de tipul de spații

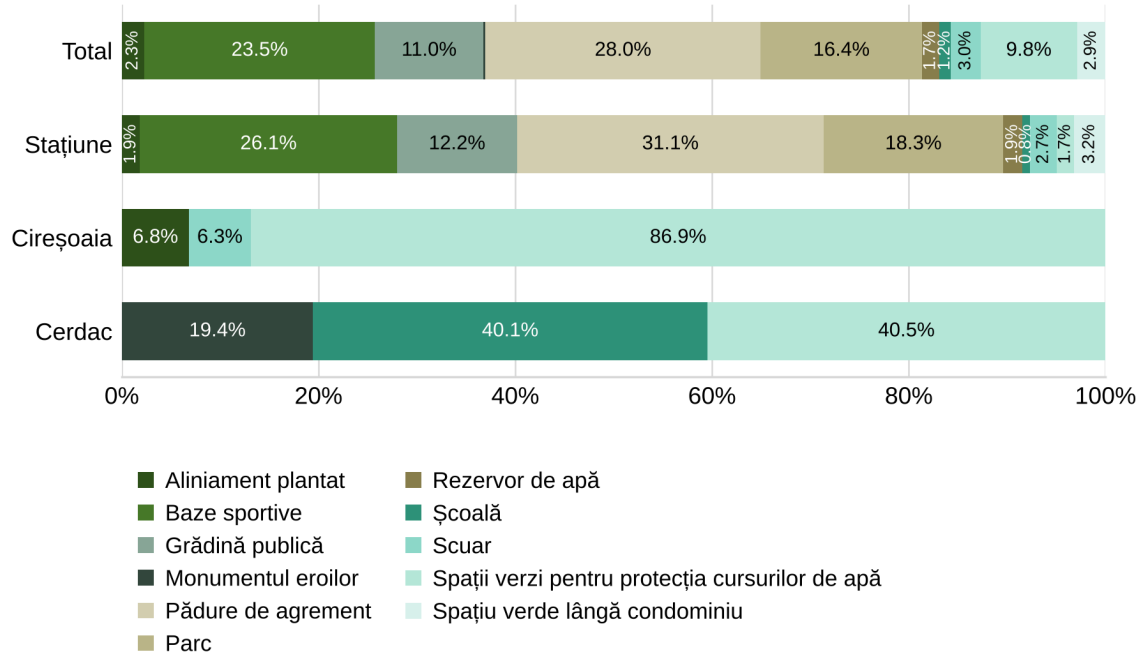

Distribuția suprafețelor ocupate cu spații verzi pe cartiere în funcție de starea de viabilitate

STARE_VIABILITATE SPAȚII VERZI	Cerdac	Cireșoaia	Stațiune	TOTAL
Bună	1,305.07	287.49	56,936.66	**58,529.22**
Foarte bună	-	-	56,684.11	**56,684.11**
Necorespunzătoare	314.97	11,917.17	8,870.65	**21,102.79**
TOTAL	1,620.04	12,204.66	122,491.42	**136,316.12**

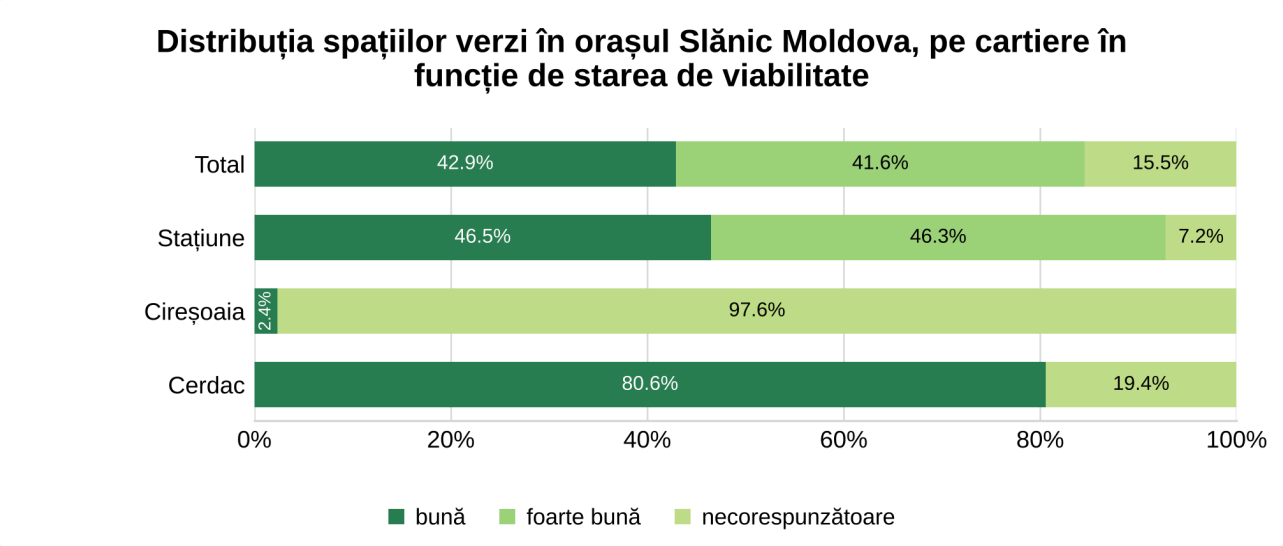

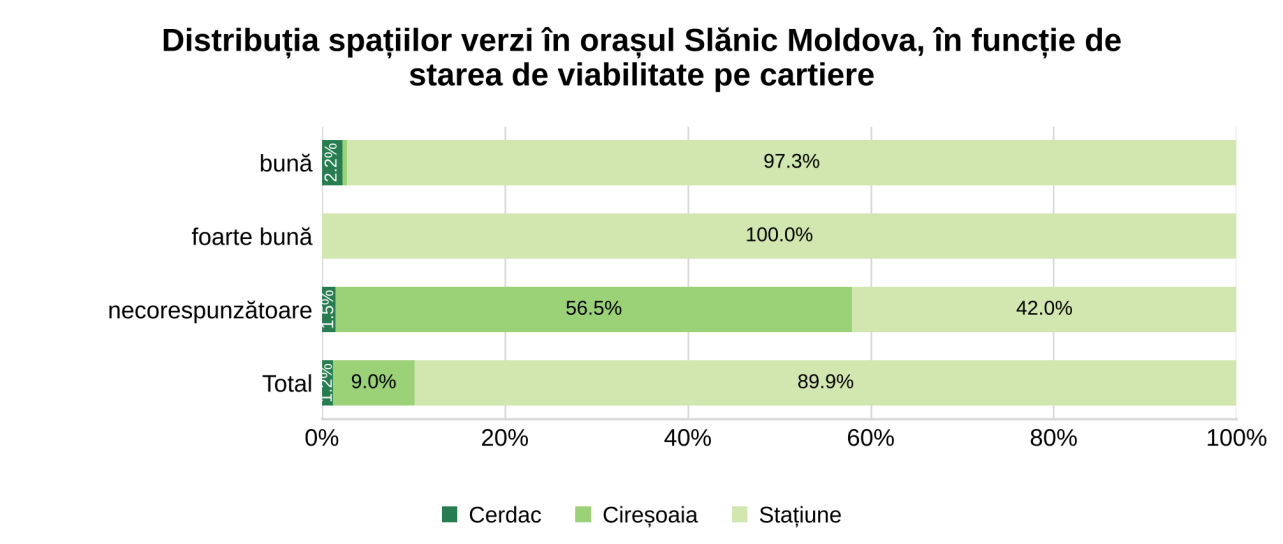

Distribuția suprafețelor ocupate cu spații verzi în orașul Slănic Moldova în funcție de starea de viabilitate (nivel I)

NIVEL_I	Suprafață	Procent
Bună	58,529.22	**42.9%**
Foarte bună	56,684.11	**41.6%**
Necorespunzătoare	21,102.79	**15.5%**
TOTAL	136,316.12	**100.0%**

Starea generală de viabilitate a spațiilor verzi din orașul Slănic Moldova

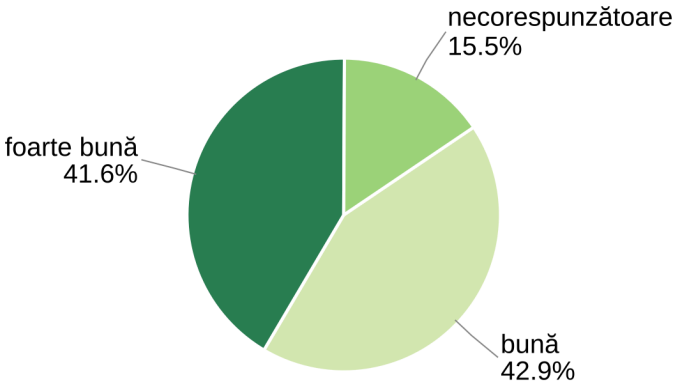

Distribuția suprafețelor ocupate cu spații verzi în orașul Slănic Moldova în funcție de starea de viabilitate (nivel II)

NIVEL_II	Bună	Foarte bună	Necorespunz.	TOTAL
Spații verzi cu acces limitat	2,996.02	997.25	-	**3,993.27**
Spații verzi cu acces nelimitat	55,533.20	55,686.86	21,102.79	**132,322.85**
TOTAL	58,529.22	56,684.11	21,102.79	**136,316.12**

Distribuția spațiilor verzi (cf. nivelului II de clasificare) în orașul Slănic Moldova, în funcție de starea de viabilitate

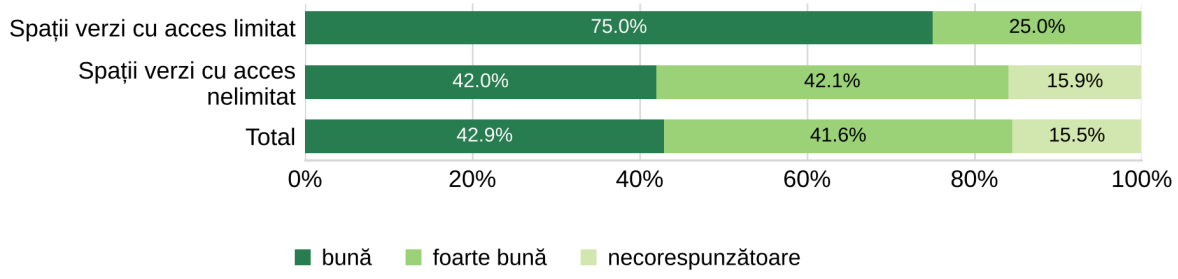

Distribuția suprafețelor ocupate cu spații verzi în orașul Slănic Moldova în funcție de starea de viabilitate (nivel III)

NIVEL_III	Bună	Foarte bună	Necorespunz.	TOTAL
Aliniamente plantate în lungul străzilor	1,099.23	-	2,005.97	**3,105.19**
Grădină publică	8,649.75	1,329.07	4,994.44	**14,973.25**
Pădure de agrement	38,143.33	-	-	**38,143.33**
Parc	-	22,368.74	-	**22,368.74**
Scuar	1,149.80	-	2,974.70	**4,124.50**
Spații verzi aferente dotărilor publice	1,305.07	997.25	314.97	**2,617.29**
Spații verzi cu caracter utilitar	5,835.23	-	10,812.72	**16,647.95**
Spații verzi de protecție a infrastructurii tehnice	2,346.81	-	-	**2,346.81**
Spații verzi pentru agrement	-	31,989.04	-	**31,989.04**
TOTAL	58,529.22	56,684.11	21,102.79	**136,316.12**

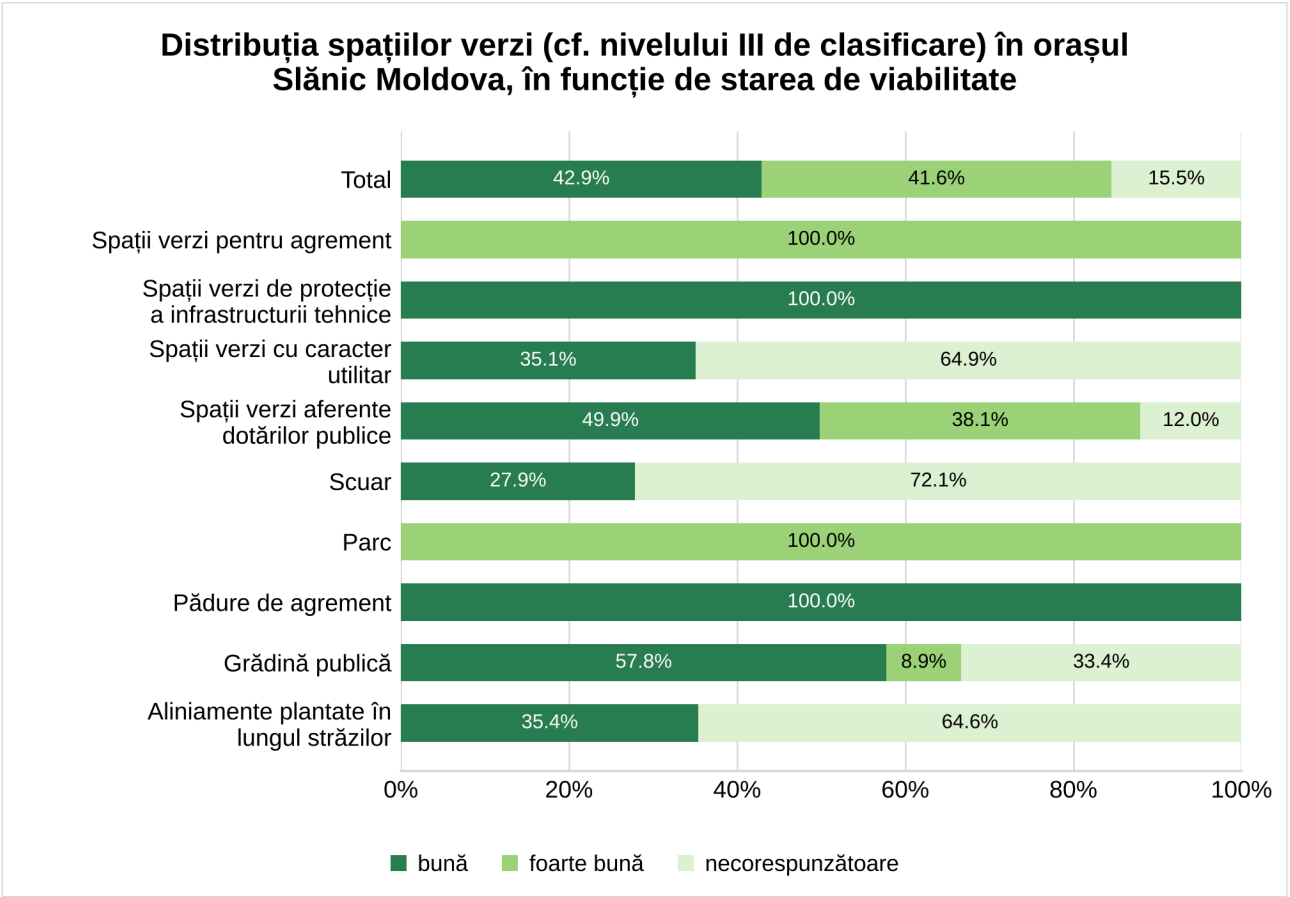

Distribuția suprafețelor ocupate cu spații verzi în orașul Slănic Moldova în funcție de starea de viabilitate (nivel IV)

NIVEL_IV	Bună	Foarte bună	Necorespunz.	TOTAL
Aliniament plantat	1,099.23	-	2,005.97	**3,105.19**
Baze sportive	-	31,989.04	-	**31,989.04**
Grădină publică	8,649.75	1,329.07	4,994.44	**14,973.25**
Monumentul eroilor	-	-	314.97	**314.97**
Pădure de agrement	38,143.33	-	-	**38,143.33**
Parc	-	22,368.74	-	**22,368.74**
Rezervor de apă	2,346.81	-	-	**2,346.81**
Școală	649.21	997.25	-	**1,646.46**
Scuar	1,149.80	-	2,974.70	**4,124.50**
Spații verzi pentru protecția cursurilor de apă	2,728.68	-	10,605.46	**13,334.14**
Spațiu verde lângă condominiu	3,762.41	-	207.26	**3,969.68**
TOTAL	58,529.22	56,684.11	21,102.79	**136,316.12**

RAPORT - VEGETAȚIE ARBORESCENTĂ DIN INTRAVILANUL ORAȘULUI SLĂNIC MOLDOVA

Repartiția arborilor pe grupe de vârstă

Grupă vârstă	Nr. arbori	Procent (%)
bătrân	1	**0,1%**
matur	290	**41,3%**
tânăr	411	**58,5%**
TOTAL	702	**100,0%**

Repartiția arborilor din orașul Slănic Moldova, pe grupe de vârstă

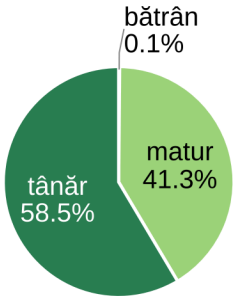

Distribuția arborilor din orașul Slănic Moldova, după starea de viabilitate

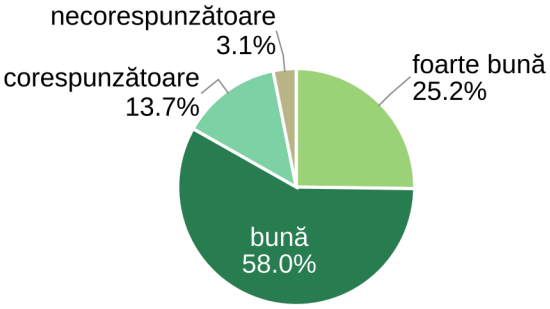

Repartiția arborilor după starea de viabilitate

Stare viabilitate	Nr. arbori	Procent (%)
foarte bună	177	**25.2%**
bună	407	**58.0%**
corespunzătoare	96	**13.7%**
necorespunzătoare	22	**3.1%**
TOTAL	702	**100,0%**

Repartiția arborilor identificați pe specii

Denumire populară	Specia	Nr. arbori	Procent (%)
arțar globular	*Acer platanoides*	167	23.8%
tuia	*Thuja sp.*	152	21.7%
molid	*Picea abies*	109	15.5%
brad	*Abies alba*	81	11.5%
magnolie	*Magnolia L.*	34	4.8%
castan	*Aesculus hippocastanum*	25	3.6%
salcâm	*Robinia pseudoacacia*	24	3.4%
prun	*Prunus domestica*	21	3.0%
catalpa	*Catalpa bignonioides*	15	2.1%
arin	*Alnus glutinosa*	13	1.9%
corcoduș roșu	*Prunus cerasifera nigra*	12	1.7%
tei	*Tilia europaea*	10	1.4%
păr	*Pyrus communis*	6	0.9%
mesteacăn	*Betula pendula*	5	0.7%
frasin	*Fraxinus excelsior*	4	0.6%
măr	*Malus domestica*	4	0.6%
larice	*Larix decidua*	4	0.6%
nuc	*Juglans regia*	4	0.6%
tuia	*Thuja occidentalis columnaris*	4	0.6%
gutui	*Cydonia oblonga*	3	0.4%
liliac	*Syringa vulgaris*	2	0.3%
pin	*Pinus sylvestris*	2	0.3%
vișin	*Prunus cerasus*	1	0.1%
TOTAL		**702**	**100,0%**

Distribuția arborilor identificați din orașul Slănic Moldova, pe specii

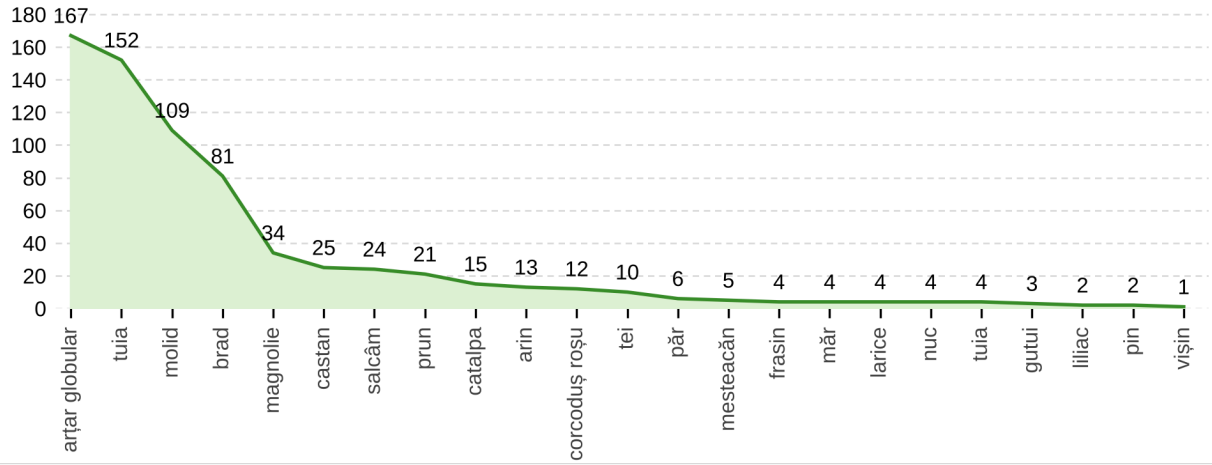

Repartiția arborilor identificați pe tipuri de spații verzi (cf. nivelului III de clasificare)

Tip spațiu verde (nivel III)	Nr. arbori	Procent (%)
Parc	165	**23.5%**
Grădină publică	137	**19.5%**
Spații verzi cu caracter utilitar	106	**15.1%**
Scuar	58	**8.3%**
Aliniamente plantate în lungul străzilor	36	**5.1%**
Spații verzi aferente dotărilor publice	34	**4.8%**
Arbori izolați identificați pe alte tipuri de suprafețe	*166*	*23.6%*
TOTAL	702	**100.0%**

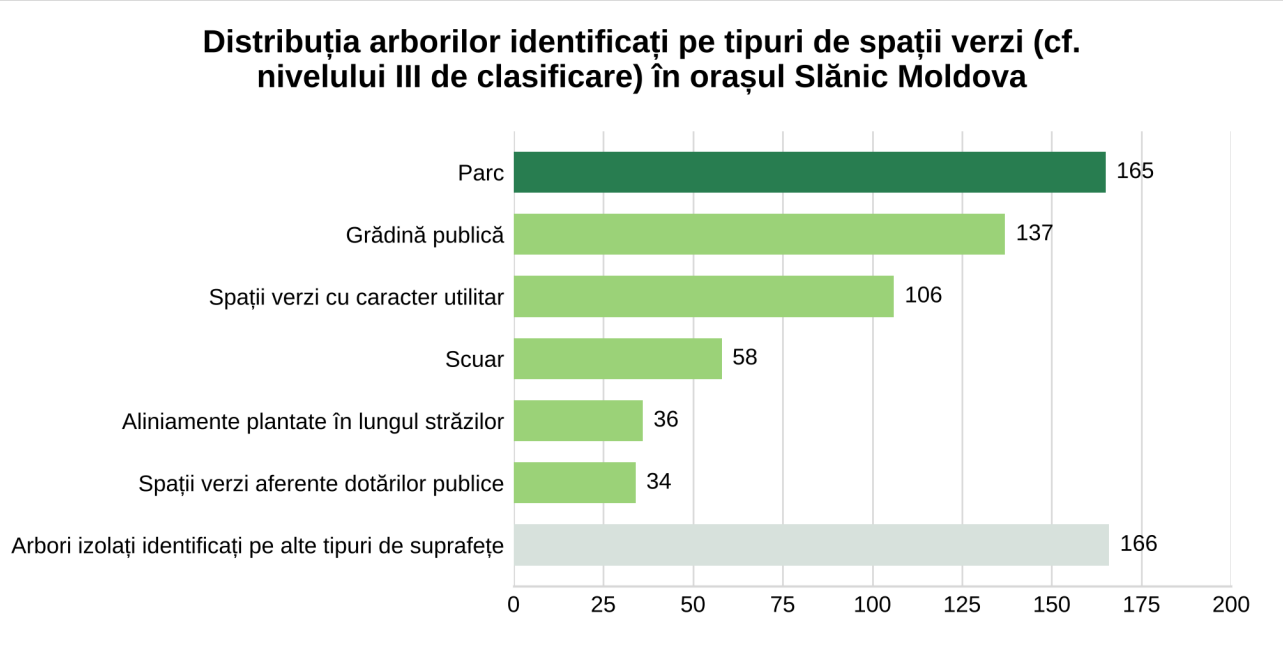

Repartiția arborilor identificați pe înălțime și diametre

Înălțime (m)	Diametru (cm)												
	0-10	*10-15*	*16-20*	*21-30*	*31-40*	*41-50*	*51-60*	*61-70*	*71-80*	*81-90*	*91-100*	*>100*	*TOTAL*
0-2.5	7	177	166	33	2	0	0	0	0	0	0	0	*385*
2.5-5	1	4	1	11	8	1	0	3	0	0	0	0	*29*
5-10	0	1	0	1	16	5	8	1	0	0	0	0	*32*
10-15	0	0	0	0	47	7	1	7	2	25	1	2	*92*
15-20	0	0	0	0	9	16	47	2	72	5	1	0	*152*
>20	0	0	0	0	0	4	0	1	4	0	1	2	*12*
TOTAL	**8**	**182**	**167**	**45**	**82**	**33**	**56**	**14**	**78**	**30**	**3**	**4**	***702***

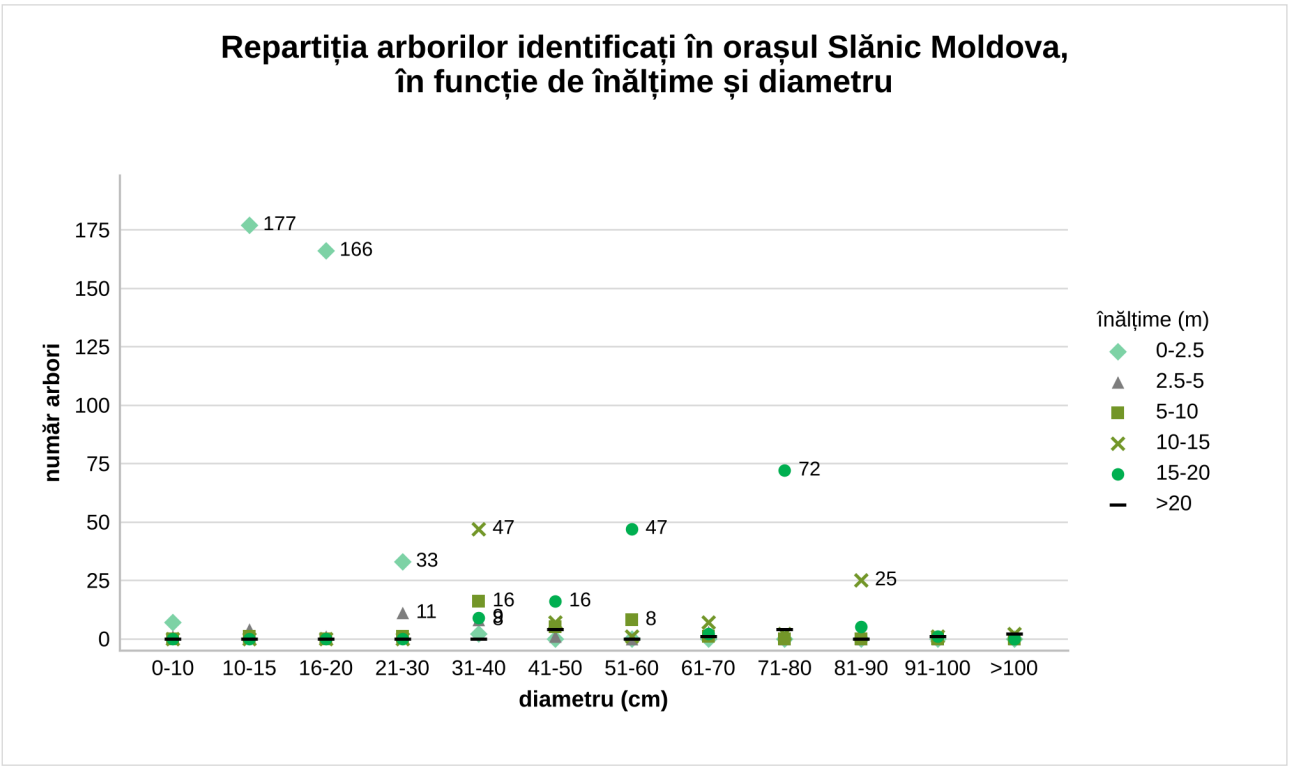

ANEXE:

1. **Lista imobilelor inventariate având ca destinație spațiu verde;**
2. **Lista arborilor identificați pe spațiile verzi din orașul Slănic Moldova;**
3. **Fișa spațiului verde** – conform Anexei la Normele tehnice aprobate prin Ordinul nr. 1466/2010 pentru modificarea Ordinului 1549/2008;
4. **Planul general al spațiilor verzi prezentat sub forma planșelor tipărite** cu elementele de bază ale RLSV.

ANEXA 1: LISTA IMOBILELOR INVENTARIATE AVÂND CA DESTINAȚIE SPAȚIU VERDE

ID	COD_UNIC IMOBIL	TIP SPAȚIU VERDE	CARTIER	SITUAȚIE JURIDICĂ	SUPRAFAȚĂ (MP)	STARE VIABILITATE TEREN	ADRESA	COD SIRUTA
1	SM_PRC_1	Parc	Slănic-Moldova	domeniu public	22368.74	foarte bună	*Nicolae Bălcescu nr. 9*	20929
2	SM_GP_01	Grădină publică	Slănic-Moldova	domeniu public	2548.63	necorespunzătoare	*Aleea Mofetei nr. 2*	20929
3	SM_GP_02	Grădină publică	Slănic-Moldova	domeniu public	466.34	bună	*Aleea Izvoare nr. 2*	20929
4	SM_GP_03	Grădină publică	Slănic-Moldova	domeniu public	1216.93	necorespunzătoare	*Vasile Alecsandri nr.13*	20929
5	SM_GP_04	Grădină publică	Slănic-Moldova	domeniu public	300.30	bună	*Vasile Alecsandri nr. 3*	20929
6	SM_GP_05	Grădină publică	Slănic-Moldova	domeniu public	1329.07	foarte bună	*Vasile Alecsandri nr. 1*	20929
7	SM_GP_06	Grădină publică	Slănic-Moldova	domeniu public	1563.50	bună	*Nicolae Bălcescu nr. 21*	20929
8	SM_GP_07	Grădină publică	Slănic-Moldova	domeniu public	1957.27	bună	*Nicolae Bălcescu nr. 2*	20929
9	SM_GP_08	Grădină publică	Slănic-Moldova	domeniu public	3375.38	bună	*Nicolae Bălcescu nr. 4*	20929
10	SM_GP_09	Grădină publică	Slănic-Moldova	domeniu public	986.97	bună	*Ștefan cel Mare nr. 6*	20929
11	SM_GP_10	Grădină publică	Slănic-Moldova	domeniu public	1228.88	necorespunzătoare	*Nicolae Bălcescu nr. 10*	20929
12	SM_BS_1	Baze sportive	Slănic-Moldova	domeniu public	31989.04	foarte bună	*Nemira nr. 68*	20929
13	SM_SCR_1	Scuar	Slănic-Moldova	domeniu public	200.24	necorespunzătoare	*Mihalachi Spiridon nr. 41*	20929
14	SM_SCR_2	Scuar	Slănic-Moldova	domeniu public	63.81	necorespunzătoare	*Aleea Izvoare nr. 7*	20929
15	SM_SCR_3	Scuar	Slănic-Moldova	domeniu public	50.00	necorespunzătoare	*Aleea Izvoare nr. 7*	20929
16	SM_SCR_4	Scuar	Slănic-Moldova	domeniu public	820.32	necorespunzătoare	*Vasile Alecsandri nr. 22*	20929
17	SM_SCR_5	Scuar	Slănic-Moldova	domeniu public	826.71	bună	*Vasile Alecsandri nr. 13*	20929
18	SM_SCR_6	Scuar	Slănic-Moldova	domeniu public	1362.58	necorespunzătoare	*Aleea Racoviță nr. 2-6*	20929
20	SM_SCR_7	Scuar	Slănic-Moldova	domeniu public	35.59	bună	*Nicolae Bălcescu nr. 2*	20929
21	CIR_SCR_1	Scuar	Cireșoaia	domeniu public	477.74	necorespunzătoare	*Cireșoaia nr. 26*	20947
22	CIR_SCR_3	Scuar	Cireșoaia	domeniu public	287.49	bună	*Ștefan M. Sisoche nr. 1*	20947
23	SM_RZV_1	Rezervor de apă	Slănic-Moldova	domeniu public	2346.81	bună	*Mihalachi Spiridon nr. 47*	20929
24	SM_PAD_1	Pădure de agrement	Slănic-Moldova	domeniu public	4377.19	bună	*Mihalachi Spiridon nr. 20*	20929
25	SM_PAD_2	Pădure de agrement	Slănic-Moldova	domeniu public	3933.47	bună	*Mihalachi Spiridon nr. 16*	20929
26	SM_PAD_3	Pădure de agrement	Slănic-Moldova	domeniu public	779.32	bună	*Pufu*	20929

27	SM_PAD_4	Pădure de agrement	Slănic-Moldova	domeniu public	7398.83	bună	*Mihalachi Spiridon nr. 15*	20929
28	SM_PAD_5	Pădure de agrement	Slănic-Moldova	domeniu public	2900.82	bună	*Mihalachi Spiridon nr. 3*	20929
29	SM_SVPA_1	Spații verzi pentru protecția cursurilor de apă	Slănic-Moldova	domeniu public	321.84	bună	*Nicolae Bălcescu nr. 32*	20929
30	SM_SVPA_2	Spații verzi pentru protecția cursurilor de apă	Slănic-Moldova	domeniu public	471.84	bună	*Nicolae Bălcescu nr. 36*	20929
31	SM_SVPA_3	Spații verzi pentru protecția cursurilor de apă	Slănic-Moldova	domeniu public	1279.14	bună	*Nicolae Bălcescu nr. 36A*	20929
32	CE_SVPA_1	Spații verzi pentru protecția cursurilor de apă	Cerdac	domeniu public	655.86	bună	*1 Mai nr. 87*	20938
33	CIR_SVPA_4	Spații verzi pentru protecția cursurilor de apă	Cireșoaia	domeniu public	3831.89	necorespunzătoare	*Cireșoaia nr. 8*	20947
34	CIR_SVPA_5	Spații verzi pentru protecția cursurilor de apă	Cireșoaia	domeniu public	2208.28	necorespunzătoare	*Cireșoaia nr. 26*	20947
35	CIR_SVPA_6	Spații verzi pentru protecția cursurilor de apă	Cireșoaia	domeniu public	1480.35	necorespunzătoare	*Cireșoaia nr. 58-60*	20947
36	CIR_SVPA_7	Spații verzi pentru protecția cursurilor de apă	Cireșoaia	domeniu public	353.71	necorespunzătoare	*Ștefan M. Sisoche nr. 1*	20947
37	CIR_SVPA_8	Spații verzi pentru protecția cursurilor de apă	Cireșoaia	domeniu public	481.19	necorespunzătoare	*Cireșoaia nr. 57-61*	20947
38	CIR_SVPA_9	Spații verzi pentru protecția cursurilor de apă	Cireșoaia	domeniu public	346.46	necorespunzătoare	*Cireșoaia*	20947
39	CIR_SVPA_10	Spații verzi pentru protecția cursurilor de apă	Cireșoaia	domeniu public	458.48	necorespunzătoare	*Cireșoaia 85-87*	20947
40	CIR_SVPA_11	Spații verzi pentru protecția cursurilor de apă	Cireșoaia	domeniu public	1445.09	necorespunzătoare	*Cireșoaia*	20947
41	SM_SVCON_1	Spațiu verde lângă condominiu	Slănic-Moldova	domeniu public	51.18	bună	*Ștefan cel Mare nr. 3*	20929
42	SM_SVCON_2	Spațiu verde lângă condominiu	Slănic-Moldova	domeniu public	318.06	bună	*Ștefan cel Mare nr. 9, 13, 17*	20929
43	SM_SVCON_3	Spațiu verde lângă condominiu	Slănic-Moldova	domeniu public	207.26	necorespunzătoare	*Ștefan cel Mare nr. 21*	20929
44	SM_SVCON_5	Spațiu verde lângă condominiu	Slănic-Moldova	domeniu public	321.00	bună	*Actor Petru Mircea Marin Cimponeriu nr. 2, 4*	20929
45	SM_SVCON_6	Spațiu verde lângă condominiu	Slănic-Moldova	domeniu public	151.28	bună	*Nicolae Iorga nr. 2*	20929
46	SM_SVCON_7	Spațiu verde lângă condominiu	Slănic-Moldova	domeniu public	2920.90	bună	*Nemira nr. 9-23 (impar)*	20929
55	SM_SC_1	Școală	Slănic-Moldova	domeniu public	997.25	foarte bună	*Nicolae Bălcescu nr. 25*	20929
56	CE_SC_1	Școală	Cerdac	domeniu public	649.21	bună	*Libertății nr. 31*	20938
57	SM_AP_1	Aliniament plantat	Slănic-Moldova	domeniu public	1011.91	bună	*Ștefan cel Mare nr. 1*	20929

58	SM_AP_2	Aliniament plantat	Slănic-Moldova	domeniu public	617.64	necorespunzătoare	*Nicolae Bălcescu nr. 16*	20929
59	SM_AP_3	Aliniament plantat	Slănic-Moldova	domeniu public	136.80	necorespunzătoare	*Nicolae Bălcescu nr. 18*	20929
60	SM_AP_4	Aliniament plantat	Slănic-Moldova	domeniu public	87.31	bună	*Montana nr. 1*	20929
61	SM_AP_5	Aliniament plantat	Slănic-Moldova	domeniu public	417.56	necorespunzătoare	*Nicolae Bălcescu nr. 215-232*	20929
62	CIR_AP_1	Aliniament plantat	Cireșoaia	domeniu public	617.14	necorespunzătoare	*Cireșoaia nr. 14*	20947
63	CIR_AP_2	Aliniament plantat	Cireșoaia	domeniu public	216.83	necorespunzătoare	*Cireșoaia nr. 34-52*	20947
64	CE_MON_1	Monumentul eroilor	Cerdac	domeniu public	314.97	necorespunzătoare	*1 Mai nr. 137*	20938
65	SM_BS_2	Pădure de agrement	Slănic-Moldova	domeniu public	18753.69	bună	*Zona Nemira*	20929

ANEXA 2: LISTA ARBORILOR IDENTIFICAȚI PE SPAȚIILE VERZI DIN ORAȘUL SLĂNIC MOLDOVA

ID_SPAȚII VERZI	ID_ARBORI	SPECIE	DENUMIRE	H	DIAMETRU	STARE	VÂRSTĂ	X	Y
0	1	Picea abies	molid	18	60	bună	matur	610910	523711
0	2	Picea abies	molid	18	60	bună	matur	610912	523712
0	3	Picea abies	molid	18	50	bună	matur	610913	523712
0	4	Picea abies	molid	18	50	bună	matur	610914	523713
0	5	Picea abies	molid	18	80	bună	matur	610917	523714
0	6	Abies alba	brad	18	80	bună	matur	610964	523789
0	7	Abies alba	brad	18	80	bună	matur	610967	523792
0	8	Abies alba	brad	18	80	bună	matur	610969	523794
0	9	Abies alba	brad	18	80	bună	matur	610971	523797
0	10	Abies alba	brad	18	80	bună	matur	610979	523804
0	11	Abies alba	brad	18	80	bună	matur	610985	523807
0	12	Abies alba	brad	18	80	bună	matur	610965	523786
0	13	Abies alba	brad	18	80	bună	matur	610968	523785
0	14	Abies alba	brad	18	80	bună	matur	610976	523776
0	15	Abies alba	brad	18	80	bună	matur	610997	523801
0	16	Abies alba	brad	18	80	bună	matur	611003	523806
0	17	Abies alba	brad	18	80	bună	matur	611005	523807
0	18	Abies alba	brad	18	80	bună	matur	611012	523807
0	19	Abies alba	brad	18	80	bună	matur	611009	523806
0	20	Abies alba	brad	18	80	bună	matur	611007	523804
0	21	Abies alba	brad	18	80	bună	matur	611005	523801
0	22	Abies alba	brad	18	80	bună	matur	611005	523799
0	23	Abies alba	brad	18	80	bună	matur	611002	523798
0	24	Abies alba	brad	18	80	bună	matur	611001	523795
0	25	Abies alba	brad	18	80	bună	matur	610998	523794
0	26	Abies alba	brad	18	80	bună	matur	611001	523792
0	27	Abies alba	brad	18	80	bună	matur	610999	523787
0	28	Abies alba	brad	18	80	bună	matur	610995	523791
0	29	Abies alba	brad	18	80	bună	matur	610994	523790
0	30	Abies alba	brad	18	80	bună	matur	610992	523785
0	31	Abies alba	brad	18	80	bună	matur	610993	523784
0	32	Abies alba	brad	18	80	bună	matur	610996	523782

0	33	Abies alba	brad	18	80	bună	matur	610991	523779
0	34	Abies alba	brad	18	80	bună	matur	610991	523773
0	35	Abies alba	brad	18	80	bună	matur	610990	523770
0	36	Abies alba	brad	18	80	bună	matur	610985	523769
0	37	Abies alba	brad	18	80	bună	matur	611014	523817
0	38	Picea abies	molid	18	50	necorespunzătoare	matur	611072	523872
0	39	Picea abies	molid	18	50	necorespunzătoare	matur	611074	523875
0	40	Picea abies	molid	18	50	necorespunzătoare	matur	611076	523878
0	41	Picea abies	molid	18	50	necorespunzătoare	matur	611077	523881
0	42	Picea abies	molid	18	50	necorespunzătoare	matur	611085	523895
0	43	Picea abies	molid	18	50	necorespunzătoare	matur	611086	523898
0	44	Picea abies	molid	16	45	necorespunzătoare	matur	611087	523901
0	45	Picea abies	molid	18	50	necorespunzătoare	matur	611090	523904
0	46	Picea abies	molid	23	45	bună	matur	611094	523907
0	47	Picea abies	molid	23	45	bună	matur	611095	523908
0	48	Picea abies	molid	23	45	bună	matur	611095	523909
0	49	Picea abies	molid	23	45	bună	matur	611096	523910
0	50	Acer platanoides	arțar globular	1.9	15	bună	tânăr	611440	524509
0	51	Thuja sp.	thuia	1.7	15	corespunzătoare	tânăr	611444	524516
0	52	Acer platanoides	arțar globular	1.9	15	bună	tânăr	611445	524521
0	53	Thuja sp.	thuia	1.5	14	foarte bună	tânăr	611450	524522
0	54	Acer platanoides	arțar globular	1.9	15	bună	tânăr	611444	524527
0	55	Thuja sp.	thuia	1.6	14	foarte bună	tânăr	611455	524528
0	56	Acer platanoides	arțar globular	1.9	15	bună	tânăr	611448	524536
0	57	Thuja sp.	thuia	1.5	14	foarte bună	tânăr	611461	524534
0	58	Acer platanoides	arțar globular	1.9	15	bună	tânăr	611451	524543
0	59	Acer platanoides	arțar globular	1.7	19	foarte bună	tânăr	611454	524555
0	60	Acer platanoides	arțar globular	1.7	19	foarte bună	tânăr	611458	524564
0	61	Acer platanoides	arțar globular	1.7	19	foarte bună	tânăr	611462	524574
0	62	Acer platanoides	arțar globular	1.7	19	foarte bună	tânăr	611466	524583
0	63	Acer platanoides	arțar globular	1.7	19	foarte bună	tânăr	611470	524591
0	64	Acer platanoides	arțar globular	1.7	19	foarte bună	tânăr	611473	524601
0	65	Acer platanoides	arțar globular	1.7	19	foarte bună	tânăr	611477	524610
0	66	Acer platanoides	arțar globular	1.7	19	foarte bună	tânăr	611481	524619
0	67	Acer platanoides	arțar globular	1.9	18	corespunzătoare	tânăr	611488	524634
0	68	Acer platanoides	arțar globular	1.9	18	foarte bună	tânăr	611492	524643
0	69	Acer platanoides	arțar globular	1.7	15	bună	tânăr	611519	524684

0	70	Acer platanoides	arțar globular	1.7	15	bună	tânăr	611528	524695
0	71	Catalpa bignonioides	tei	1	18	foarte bună	tânăr	611536	524702
0	72	Catalpa bignonioides	tei	1	18	foarte bună	tânăr	611542	524707
0	73	Catalpa bignonioides	tei	1	18	foarte bună	tânăr	611549	524713
0	74	Acer platanoides	arțar globular	1.9	20	foarte bună	tânăr	611552	524715
0	75	Acer platanoides	arțar globular	1.9	20	bună	tânăr	611560	524722
0	76	Acer platanoides	arțar globular	1.6	16	bună	tânăr	611569	524727
0	77	Acer platanoides	arțar globular	1.7	18	foarte bună	tânăr	611680	524764
0	78	Acer platanoides	arțar globular	1.6	19	bună	tânăr	611699	524776
0	79	Acer platanoides	arțar globular	1.6	19	bună	tânăr	611715	524786
0	80	Acer platanoides	arțar globular	2	21	bună	tânăr	611719	524787
0	81	Acer platanoides	arțar globular	1.7	18	foarte bună	tânăr	611739	524783
0	82	Acer platanoides	arțar globular	1.6	19	bună	tânăr	611731	524794
0	83	Thuja sp.	thuia	1.7	16	bună	tânăr	611904	524873
0	84	Thuja sp.	thuia	1.6	14	foarte bună	tânăr	611905	524874
0	85	Thuja sp.	thuia	1.5	14	foarte bună	tânăr	611906	524876
0	86	Thuja sp.	thuia	1.7	15	corespunzătoare	tânăr	611907	524878
0	87	Thuja sp.	thuia	1.7	16	bună	tânăr	611907	524881
0	88	Thuja sp.	thuia	1.5	14	foarte bună	tânăr	611906	524882
0	89	Acer platanoides	arțar globular	1.9	20	bună	tânăr	611905	524943
0	90	Thuja sp.	thuia	1.6	14	foarte bună	tânăr	611920	524942
0	91	Thuja sp.	thuia	1.5	14	foarte bună	tânăr	611915	524945
0	92	Thuja sp.	thuia	1.7	15	corespunzătoare	tânăr	611908	524949
0	93	Acer platanoides	arțar globular	1.7	18	foarte bună	tânăr	611908	524953
0	94	Thuja sp.	thuia	1.4	13	bună	tânăr	611982	525052
0	95	Thuja sp.	thuia	1.6	14	foarte bună	tânăr	611957	525064
0	96	Thuja sp.	thuia	1.7	15	corespunzătoare	tânăr	611983	525056
0	97	Thuja sp.	thuia	1.4	13	bună	tânăr	611958	525067
0	98	Thuja sp.	thuia	1.4	13	bună	tânăr	611985	525059
0	99	Thuja sp.	thuia	1.7	15	corespunzătoare	tânăr	611960	525070
0	100	Thuja sp.	thuia	1.6	14	foarte bună	tânăr	611984	525067
0	101	Thuja sp.	thuia	1.6	14	foarte bună	tânăr	611966	525075
0	102	Thuja sp.	thuia	1.6	14	foarte bună	tânăr	611986	525070
0	103	Thuja sp.	thuia	1.6	14	foarte bună	tânăr	611967	525078
0	104	Thuja sp.	thuia	1.7	15	corespunzătoare	tânăr	611987	525073
0	105	Thuja sp.	thuia	1.4	13	bună	tânăr	611969	525082
0	106	Thuja sp.	thuia	1.4	13	bună	tânăr	611989	525081

0	107	Thuja sp.	thuia	1.7	15	corespunzătoare	tânăr	611975	525086
0	108	Thuja sp.	thuia	1.6	14	foarte bună	tânăr	611990	525085
0	109	Thuja sp.	thuia	1.6	14	foarte bună	tânăr	611985	525087
0	110	Thuja sp.	thuia	1.4	13	bună	tânăr	611980	525090
0	111	Prunus domestica	prun	4	40	bună	matur	611973	525201
0	112	Prunus domestica	prun	5	40	bună	matur	611980	525212
0	113	Prunus domestica	prun	4	40	bună	matur	611987	525222
0	114	Malus domestica	măr	3	30	bună	matur	611990	525227
0	115	Pyrus communis	păr	1.5	10	bună	tânăr	612068	525284
0	116	Malus domestica	măr	3	30	bună	matur	612055	525288
0	117	Pyrus communis	păr	2	10	bună	tânăr	612071	525286
0	118	Malus domestica	măr	3	30	bună	matur	612060	525292
0	119	Pyrus communis	păr	1	10	bună	tânăr	612074	525288
0	120	Prunus domestica	prun	2	12	bună	tânăr	612076	525290
0	121	Picea abies	molid	6	30	bună	tânăr	612523	525625
0	122	Tilia europaea	tei	23	110	necorespunzătoare	matur	613775	525917
0	123	Pyrus communis	păr	5	50	corespunzătoare	matur	615192	526248
0	124	Malus domestica	măr	2	35	corespunzătoare	matur	615224	526263
0	125	Prunus domestica	prun	2	36	corespunzătoare	matur	615257	526284
0	126	Prunus domestica	prun	4	20	bună	matur	615314	526320
0	127	Tilia europaea	tei	15	140	necorespunzătoare	bătrân	615717	526665
0	128	Prunus domestica	prun	2.5	20	corespunzătoare	tânăr	615758	526727
0	129	Prunus domestica	prun	2	20	corespunzătoare	tânăr	615763	526732
0	130	Alnus glutinosa	arin	6	40	bună	tânăr	616067	527010
0	131	Alnus glutinosa	arin	6	40	bună	tânăr	616074	527015
0	132	Prunus domestica	prun	4	65	corespunzătoare	matur	616239	527101
0	133	Prunus domestica	prun	3.5	65	corespunzătoare	tânăr	616740	527369
0	134	Prunus domestica	prun	1.5	25	bună	tânăr	616757	527374
0	135	Prunus domestica	prun	1.5	25	bună	tânăr	616766	527378
0	136	Prunus domestica	prun	1.5	25	bună	tânăr	616780	527384
0	138	Prunus domestica	prun	1.5	25	bună	tânăr	616792	527390
0	139	Prunus domestica	prun	1.5	25	bună	tânăr	616805	527396
0	140	Alnus glutinosa	arin	5	65	necorespunzătoare	matur	619244	528604
0	141	Acer platanoides	arțar globular	1.7	18	bună	tânăr	619578	528788
0	142	Acer platanoides	arțar globular	1.7	18	bună	tânăr	619585	528792
0	143	Acer platanoides	arțar globular	1.7	18	bună	tânăr	619592	528796
0	144	Acer platanoides	arțar globular	1.7	18	bună	tânăr	619599	528799

0	145	Acer platanoides	arțar globular	1.7	18	bună	tânăr	619606	528803
0	146	Acer platanoides	arțar globular	1.7	18	bună	tânăr	619613	528807
0	147	Acer platanoides	arțar globular	1.7	18	bună	tânăr	619620	528811
0	148	Acer platanoides	arțar globular	1.7	18	bună	tânăr	619627	528815
0	149	Acer platanoides	arțar globular	1.7	18	bună	tânăr	619634	528819
0	150	Acer platanoides	arțar globular	1.7	18	bună	tânăr	619641	528822
0	151	Cydonia oblonga	gutui	2	25	bună	tânăr	619733	528899
0	152	Cydonia oblonga	gutui	2	25	bună	tânăr	619740	528899
0	153	Cydonia oblonga	gutui	2	25	bună	tânăr	619747	528899
0	154	Prunus cerasus	vișin	1.5	15	bună	tânăr	619753	528901
0	155	Juglans regia	nuc	7	55	corespunzătoare	tânăr	619757	528904
0	156	Juglans regia	nuc	6	40	necorespunzătoare	tânăr	619771	528912
0	157	Prunus domestica	prun	5	40	corespunzătoare	matur	619776	528914
0	158	Picea abies	molid	14	45	bună	matur	619737	528957
0	159	Robinia pseudoacacia	salcâm	6	35	bună	tânăr	619803	528929
0	160	Juglans regia	nuc	5	35	bună	tânăr	619813	528920
0	161	Juglans regia	nuc	3	40	corespunzătoare	tânăr	619827	528929
0	162	Robinia pseudoacacia	salcâm	6	35	bună	tânăr	619811	528934
0	163	Pyrus communis	păr	1.5	10	bună	tânăr	619840	528949
0	164	Robinia pseudoacacia	salcâm	2	20	corespunzătoare	tânăr	619874	528956
0	165	Robinia pseudoacacia	salcâm	2	20	corespunzătoare	tânăr	619878	528958
0	166	Robinia pseudoacacia	salcâm	2	20	corespunzătoare	tânăr	619882	528961
0	167	Robinia pseudoacacia	salcâm	2	20	corespunzătoare	tânăr	619886	528963
1	1	Abies alba	brad	20	90	bună	matur	611003	523857
1	2	Abies alba	brad	20	90	bună	matur	611005	523851
1	3	Abies alba	brad	20	90	bună	matur	611006	523846
1	4	Picea abies	molid	18	80	bună	matur	610999	523824
1	5	Picea abies	molid	12	80	bună	matur	610949	523788
1	6	Picea abies	molid	12	80	bună	matur	610947	523784
1	7	Abies alba	brad	12	35	bună	matur	610818	523783
1	8	Larix decidua	larice	14	120	foarte bună	matur	610981	523856
1	9	Abies alba	brad	16	60	bună	matur	610881	523746
1	10	Abies alba	brad	16	60	bună	matur	610878	523744
1	11	Abies alba	brad	16	60	bună	matur	610875	523746
1	12	Tilia europaea	tei	16	80	bună	matur	610923	523727
1	13	Tilia europaea	tei	16	80	bună	matur	610919	523732
1	14	Tilia europaea	tei	16	80	bună	matur	610912	523744

1	15	Tilia europaea	tei	16	80	bună	matur	610922	523752
1	16	Tilia europaea	tei	16	80	bună	matur	610927	523756
1	17	Tilia europaea	tei	16	80	bună	matur	610932	523760
1	18	Picea abies	molid	18	80	bună	matur	610966	523767
1	19	Picea abies	molid	18	80	bună	matur	610964	523768
1	20	Picea abies	molid	18	80	bună	matur	610963	523770
1	21	Tilia europaea	tei	16	80	bună	matur	610945	523770
1	22	Larix decidua	larice	14	100	foarte bună	matur	610961	523839
1	23	Abies alba	brad	18	80	bună	matur	610958	523818
1	24	Abies alba	brad	18	80	bună	matur	610953	523822
1	25	Abies alba	brad	18	80	bună	matur	610955	523817
1	26	Abies alba	brad	18	80	bună	matur	610959	523817
1	27	Abies alba	brad	18	80	bună	matur	610966	523813
1	28	Abies alba	brad	18	80	bună	matur	610974	523808
1	29	Abies alba	brad	18	80	bună	matur	610962	523801
1	30	Abies alba	brad	18	80	bună	matur	610963	523804
1	31	Abies alba	brad	18	80	bună	matur	610958	523806
1	32	Abies alba	brad	18	80	bună	matur	610951	523805
1	33	Abies alba	brad	18	80	bună	matur	610949	523809
1	34	Abies alba	brad	18	80	bună	matur	610948	523813
1	35	Abies alba	brad	18	80	bună	matur	610947	523812
1	36	Abies alba	brad	18	80	bună	matur	610945	523808
1	37	Abies alba	brad	18	80	bună	matur	610944	523810
1	38	Abies alba	brad	18	80	bună	matur	610941	523813
1	39	Abies alba	brad	16	60	bună	matur	610880	523760
1	40	Abies alba	brad	16	60	bună	matur	610879	523777
1	41	Abies alba	brad	16	60	bună	matur	610870	523776
1	42	Abies alba	brad	16	60	bună	matur	610872	523784
1	43	Abies alba	brad	16	60	bună	matur	610868	523781
1	44	Abies alba	brad	16	60	bună	matur	610866	523792
1	45	Abies alba	brad	16	60	bună	matur	610865	523793
1	46	Thuja sp.	thuia	12	35	bună	matur	610825	523777
1	47	Abies alba	brad	12	35	bună	matur	610819	523770
1	48	Abies alba	brad	12	35	bună	matur	610812	523762
1	49	Abies alba	brad	12	35	bună	matur	610810	523760
1	50	Abies alba	brad	12	35	bună	matur	610807	523757
1	51	Picea abies	molid	10	35	bună	matur	610801	523775

1	52	Picea abies	molid	14	50	bună	matur	610796	523772
1	53	Picea abies	molid	14	50	bună	matur	610796	523770
1	54	Picea abies	molid	14	50	bună	matur	610795	523769
1	55	Picea abies	molid	14	50	bună	matur	610793	523770
1	56	Picea abies	molid	14	50	bună	matur	610786	523766
1	57	Picea abies	molid	14	50	bună	matur	610788	523762
1	58	Picea abies	molid	10	35	bună	matur	610786	523760
1	59	Picea abies	molid	18	100	bună	matur	610928	523718
1	60	Picea abies	molid	14	35	bună	matur	610930	523719
1	61	Picea abies	molid	18	35	bună	matur	610932	523720
1	62	Picea abies	molid	18	50	bună	matur	610933	523721
1	63	Picea abies	molid	18	50	bună	matur	610935	523722
1	64	Picea abies	molid	18	80	bună	matur	610936	523723
1	65	Picea abies	molid	18	80	bună	matur	610937	523724
1	66	Picea abies	molid	18	60	bună	matur	610940	523727
1	67	Picea abies	molid	18	60	bună	matur	610942	523728
1	68	Picea abies	molid	18	35	bună	matur	610944	523729
1	69	Picea abies	molid	18	35	bună	matur	610945	523730
1	70	Picea abies	molid	18	60	bună	matur	610948	523732
1	71	Picea abies	molid	18	80	bună	matur	610953	523736
1	72	Picea abies	molid	18	80	bună	matur	610956	523739
1	73	Picea abies	molid	18	70	bună	matur	610958	523740
1	74	Picea abies	molid	18	70	bună	matur	610960	523742
1	75	Picea abies	molid	18	60	bună	matur	610962	523743
1	76	Picea abies	molid	18	60	bună	matur	610965	523746
1	77	Picea abies	molid	18	60	bună	matur	610966	523746
1	78	Picea abies	molid	18	60	bună	matur	610966	523746
1	79	Abies alba	brad	23	120	bună	matur	610769	523704
1	80	Abies alba	brad	10	60	bună	matur	610766	523725
1	81	Abies alba	brad	10	60	bună	matur	610774	523733
1	82	Larix decidua	larice	12	65	bună	matur	610825	523711
1	83	Abies alba	brad	12	65	bună	matur	610834	523720
1	84	Abies alba	brad	23	100	bună	matur	610906	523842
1	85	Abies alba	brad	8	35	bună	tânăr	610830	523715
1	86	Thuja sp.	thuia	6	15	bună	matur	610816	523780
1	87	Thuja sp.	thuia	12	35	necorespunzătoare	matur	610830	523795
1	88	Abies alba	brad	15	35	bună	matur	610787	523775

1	89	Thuja sp.	thuia	2.5	15	foarte bună	tânăr	610967	523909
1	90	Thuja sp.	thuia	2.5	15	foarte bună	tânăr	610964	523907
1	91	Thuja sp.	thuia	2.5	15	foarte bună	tânăr	610962	523905
1	92	Thuja sp.	thuia	2.5	15	foarte bună	tânăr	610959	523903
1	93	Thuja sp.	thuia	2.5	15	foarte bună	tânăr	610957	523901
1	94	Thuja sp.	thuia	2.5	15	foarte bună	tânăr	610954	523898
1	95	Thuja sp.	thuia	2.5	15	foarte bună	tânăr	610952	523896
1	96	Thuja sp.	thuia	2.5	15	foarte bună	tânăr	610949	523893
1	97	Thuja sp.	thuia	2.5	15	foarte bună	tânăr	610945	523890
1	98	Thuja sp.	thuia	2.5	15	foarte bună	tânăr	610943	523888
1	99	Thuja sp.	thuia	2.5	15	foarte bună	tânăr	610940	523886
1	100	Thuja sp.	thuia	2.5	15	foarte bună	tânăr	610939	523884
1	101	Thuja sp.	thuia	2.5	15	foarte bună	tânăr	610936	523882
1	102	Thuja sp.	thuia	2.5	15	foarte bună	tânăr	610934	523880
1	103	Thuja sp.	thuia	2.5	15	foarte bună	tânăr	610932	523878
1	104	Thuja sp.	thuia	2.5	15	foarte bună	tânăr	610930	523876
1	105	Thuja sp.	thuia	2.5	15	foarte bună	tânăr	610928	523874
1	106	Thuja sp.	thuia	2.5	15	foarte bună	tânăr	610925	523871
1	107	Thuja sp.	thuia	2.5	15	foarte bună	tânăr	610923	523869
1	108	Thuja sp.	thuia	2.5	15	foarte bună	tânăr	610921	523868
1	109	Thuja sp.	thuia	2.5	15	foarte bună	tânăr	610918	523865
1	110	Thuja sp.	thuia	2.5	15	foarte bună	tânăr	610916	523864
1	111	Thuja sp.	thuia	2.5	15	foarte bună	tânăr	610914	523862
1	112	Thuja sp.	thuia	2.5	15	foarte bună	tânăr	610912	523859
1	113	Thuja sp.	thuia	2.5	15	foarte bună	tânăr	610909	523857
1	114	Thuja sp.	thuia	2.5	15	foarte bună	tânăr	610900	523848
1	115	Thuja sp.	thuia	2.5	15	foarte bună	tânăr	610897	523846
1	116	Thuja sp.	thuia	2.5	15	foarte bună	tânăr	610896	523845
1	117	Thuja sp.	thuia	2.5	15	foarte bună	tânăr	610894	523843
1	118	Thuja sp.	thuia	2.5	15	foarte bună	tânăr	610892	523841
1	119	Thuja sp.	thuia	2.5	15	foarte bună	tânăr	610889	523839
1	120	Thuja sp.	thuia	2.5	15	foarte bună	tânăr	610886	523836
1	121	Thuja sp.	thuia	2.5	15	foarte bună	tânăr	610883	523833
1	122	Thuja sp.	thuia	2.5	15	foarte bună	tânăr	610880	523831
1	123	Thuja sp.	thuia	2.5	15	foarte bună	tânăr	610877	523827
1	124	Thuja sp.	thuia	2.5	15	foarte bună	tânăr	610872	523823
1	125	Thuja sp.	thuia	2.5	15	foarte bună	tânăr	610869	523820

1	126	Thuja sp.	thuia	2.5	15	foarte bună	tânăr	610866	523817
1	127	Thuja sp.	thuia	2.5	15	foarte bună	tânăr	610852	523805
1	128	Thuja sp.	thuia	2.5	15	foarte bună	tânăr	610850	523803
1	129	Thuja sp.	thuia	2.5	15	foarte bună	tânăr	610847	523800
1	130	Thuja sp.	thuia	2.5	15	foarte bună	tânăr	610844	523797
1	131	Thuja sp.	thuia	2.5	15	foarte bună	tânăr	610841	523795
1	132	Thuja sp.	thuia	2.5	15	foarte bună	tânăr	610839	523793
1	133	Prunus cerasifera nigra	corcoduș roșu	2	15	foarte bună	tânăr	610857	523805
1	134	Prunus cerasifera nigra	corcoduș roșu	2	17	bună	tânăr	610864	523802
1	135	Prunus cerasifera nigra	corcoduș roșu	2.4	13	bună	tânăr	610869	523795
1	136	Prunus cerasifera nigra	corcoduș roșu	1.8	15	foarte bună	tânăr	610873	523789
1	137	Prunus cerasifera nigra	corcoduș roșu	2.2	19	foarte bună	tânăr	610878	523782
1	138	Prunus cerasifera nigra	corcoduș roșu	1.5	15	bună	tânăr	610882	523776
1	139	Prunus cerasifera nigra	corcoduș roșu	2	19	bună	tânăr	610891	523762
1	140	Prunus cerasifera nigra	corcoduș roșu	1.7	15	bună	tânăr	610886	523769
1	141	Magnolia L.	magnolie	1.4	22	foarte bună	tânăr	610997	523898
1	142	Magnolia L.	magnolie	1.9	21	foarte bună	tânăr	610965	523872
1	143	Magnolia L.	magnolie	1.2	15	bună	tânăr	610948	523859
1	144	Magnolia L.	magnolie	2.3	23	foarte bună	tânăr	610928	523841
1	145	Magnolia L.	magnolie	2.2	19	bună	tânăr	610888	523800
1	146	Magnolia L.	magnolie	2	15	bună	tânăr	610863	523828
1	147	Magnolia L.	magnolie	1.9	21	foarte bună	tânăr	610874	523839
1	148	Magnolia L.	magnolie	2.3	23	foarte bună	tânăr	610880	523844
1	149	Magnolia L.	magnolie	1.9	21	foarte bună	tânăr	610886	523849
1	150	Magnolia L.	magnolie	2.3	23	foarte bună	tânăr	610938	523896
1	151	Magnolia L.	magnolie	1.8	20	bună	tânăr	610935	523894
1	152	Magnolia L.	magnolie	1.2	15	bună	tânăr	610931	523890
1	153	Magnolia L.	magnolie	1.9	21	foarte bună	tânăr	610929	523888
1	154	Magnolia L.	magnolie	1.8	20	bună	tânăr	610925	523885
1	155	Magnolia L.	magnolie	1.2	22	foarte bună	tânăr	610922	523882
1	156	Magnolia L.	magnolie	2.3	23	foarte bună	tânăr	610919	523879
1	157	Magnolia L.	magnolie	1.4	22	foarte bună	tânăr	610916	523877
1	158	Magnolia L.	magnolie	1.2	22	foarte bună	tânăr	610913	523874
1	159	Magnolia L.	magnolie	2.3	23	foarte bună	tânăr	610910	523871
1	160	Magnolia L.	magnolie	1.2	15	bună	tânăr	610907	523868
1	161	Magnolia L.	magnolie	1.2	22	foarte bună	tânăr	610944	523902
1	162	Magnolia L.	magnolie	2.3	23	foarte bună	tânăr	610948	523905

1	163	Magnolia L.	magnolie	1.2	15	bună	tânăr	610950	523907
1	164	Syringa vulgaris	liliac	1.8	17	bună	tânăr	610924	523864
1	165	Syringa vulgaris	liliac	1.4	12	foarte bună	tânăr	610915	523855
2	1	Picea abies	molid	12	40	bună	matur	610466	523621
2	2	Picea abies	molid	20	50	bună	matur	610458	523600
4	1	Fraxinus excelsior	frasin	16	90	bună	matur	610932	523911
4	2	Picea abies	molid	18	80	bună	matur	610915	523896
4	3	Prunus cerasifera nigra	corcoduș roșu	1.4	12	corespunzătoare	tânăr	610882	523865
4	4	Prunus cerasifera nigra	corcoduș roșu	1.4	12	bună	tânăr	610873	523859
4	5	Prunus cerasifera nigra	corcoduș roșu	1.5	13	bună	tânăr	610864	523854
4	6	Prunus cerasifera nigra	corcoduș roșu	1.9	19	foarte bună	tânăr	610856	523849
4	7	Acer platanoides	arțar globular	1.9	17	foarte bună	tânăr	610940	523926
4	8	Acer platanoides	arțar globular	1.8	13	foarte bună	tânăr	610932	523920
4	9	Acer platanoides	arțar globular	1.7	14	bună	tânăr	610925	523913
4	10	Acer platanoides	arțar globular	1.8	13	foarte bună	tânăr	610917	523906
4	11	Acer platanoides	arțar globular	1.8	16	corespunzătoare	tânăr	610909	523898
4	12	Acer platanoides	arțar globular	1.9	18	bună	tânăr	610902	523892
4	13	Acer platanoides	arțar globular	1.8	13	foarte bună	tânăr	610894	523885
6	1	Thuja sp.	thuia	7	45	bună	matur	611200	524213
6	2	Thuja sp.	thuia	5	35	corespunzătoare	matur	611207	524199
6	3	columnaris	thuia	3	15	foarte bună	tânăr	611201	524193
6	4	columnaris	thuia	3	15	foarte bună	tânăr	611194	524187
6	5	columnaris	thuia	3	15	foarte bună	tânăr	611190	524182
6	6	columnaris	thuia	3	15	foarte bună	tânăr	611185	524177
7	1	Picea abies	molid	18	55	corespunzătoare	matur	611341	524388
7	2	Thuja sp.	thuia	18	55	bună	matur	611364	524376
7	3	Thuja sp.	thuia	18	55	bună	matur	611363	524375
7	4	Thuja sp.	thuia	18	55	bună	matur	611360	524371
7	5	Picea abies	molid	18	55	corespunzătoare	matur	611334	524371
7	6	Thuja sp.	thuia	18	55	bună	matur	611355	524362
7	7	Picea abies	molid	18	55	corespunzătoare	matur	611331	524364
7	8	Picea abies	molid	18	55	corespunzătoare	matur	611348	524359
7	9	Thuja sp.	thuia	18	55	bună	matur	611353	524358
7	10	Thuja sp.	thuia	18	55	bună	matur	611350	524354
7	11	Picea abies	molid	18	55	corespunzătoare	matur	611328	524357
7	12	Thuja sp.	thuia	18	55	bună	matur	611348	524350
7	13	Thuja sp.	thuia	18	55	bună	matur	611348	524349

7	14	Picea abies	molid	18	55	corespunzătoare	matur	611326	524351
7	15	Thuja sp.	thuia	18	55	bună	matur	611345	524345
7	16	Thuja sp.	thuia	18	55	bună	matur	611339	524337
7	17	Thuja sp.	thuia	18	55	bună	matur	611326	524323
7	18	Thuja sp.	thuia	18	55	bună	matur	611327	524321
7	19	Thuja sp.	thuia	18	55	bună	matur	611326	524321
7	20	Thuja sp.	thuia	18	55	bună	matur	611325	524318
7	21	Thuja sp.	thuia	18	55	bună	matur	611324	524318
7	22	Thuja sp.	thuia	18	55	bună	matur	611321	524314
7	23	Thuja sp.	thuia	18	55	bună	matur	611318	524310
7	24	Thuja sp.	thuia	18	55	bună	matur	611312	524307
8	1	Acer platanoides	arțar globular	1.8	13	bună	tânăr	611410	524509
8	2	Acer platanoides	arțar globular	1.8	13	bună	tânăr	611418	524505
8	3	Thuja sp.	thuia	14	40	necorespunzătoare	matur	611418	524503
8	4	Picea abies	molid	20	40	bună	matur	611397	524511
8	5	Thuja sp.	thuia	14	40	necorespunzătoare	matur	611417	524499
8	6	Picea abies	molid	18	40	bună	matur	611411	524499
8	7	Picea abies	molid	20	40	bună	matur	611394	524505
8	8	Picea abies	molid	19	40	bună	matur	611391	524498
8	9	Thuja sp.	thuia	14	40	necorespunzătoare	matur	611413	524489
8	10	Acer platanoides	arțar globular	1.8	13	bună	tânăr	611385	524484
8	11	Magnolia L.	magnolie	1.5	14	bună	tânăr	611394	524475
8	12	Thuja sp.	thuia	14	40	necorespunzătoare	matur	611405	524471
8	13	Acer platanoides	arțar globular	1.8	13	bună	tânăr	611380	524473
8	14	Thuja sp.	thuia	14	40	necorespunzătoare	matur	611399	524457
8	15	Acer platanoides	arțar globular	1.8	13	bună	tânăr	611375	524462
8	16	Thuja sp.	thuia	14	40	necorespunzătoare	matur	611397	524453
8	17	Picea abies	molid	20	40	bună	matur	611372	524454
8	18	Acer platanoides	arțar globular	1.8	12	bună	tânăr	611383	524449
8	19	Thuja sp.	thuia	14	40	necorespunzătoare	matur	611393	524444
8	20	Thuja sp.	thuia	14	40	necorespunzătoare	matur	611391	524439
9	1	Acer platanoides	arțar globular	1.9	18	foarte bună	tânăr	611463	524659
9	2	Thuja sp.	thuia	14	40	corespunzătoare	matur	611479	524645
9	3	Acer platanoides	arțar globular	1.7	14	bună	tânăr	611458	524648
9	4	Acer platanoides	arțar globular	1.7	14	bună	tânăr	611455	524639
9	5	Thuja sp.	thuia	14	40	corespunzătoare	matur	611473	524632
9	6	Acer platanoides	arțar globular	1.9	17	bună	tânăr	611459	524633

9	7	Acer platanoides	arțar globular	1.7	14	bună	tânăr	611463	524631
9	8	Acer platanoides	arțar globular	2	21	bună	tânăr	611468	524629
9	9	Thuja sp.	thuia	14	40	corespunzătoare	matur	611471	524627
9	10	Acer platanoides	arțar globular	1.9	17	bună	tânăr	611450	524630
9	11	Acer platanoides	arțar globular	1.9	17	bună	tânăr	611466	524623
9	12	Thuja sp.	thuia	14	40	corespunzătoare	matur	611469	524622
9	13	Thuja sp.	thuia	14	40	corespunzătoare	matur	611467	524618
9	14	Acer platanoides	arțar globular	2	21	bună	tânăr	611454	524621
9	15	Acer platanoides	arțar globular	1.9	17	bună	tânăr	611458	524619
9	16	Acer platanoides	arțar globular	1.9	18	foarte bună	tânăr	611463	524617
9	17	Acer platanoides	arțar globular	1.9	20	bună	tânăr	611447	524622
9	18	Acer platanoides	arțar globular	1.8	19	foarte bună	tânăr	611443	524614
9	19	Acer platanoides	arțar globular	1.7	18	corespunzătoare	tânăr	611439	524605
9	20	Picea abies	molid	20	50	bună	matur	611441	524599
9	21	Acer platanoides	arțar globular	1.9	20	bună	tânăr	611435	524596
9	22	Thuja sp.	thuia	14	40	corespunzătoare	matur	611454	524585
9	23	Acer platanoides	arțar globular	1.7	18	corespunzătoare	tânăr	611431	524588
9	24	Magnolia L.	magnolie	1.7	17	foarte bună	tânăr	611441	524583
9	25	Thuja sp.	thuia	14	40	corespunzătoare	matur	611452	524580
9	26	Acer platanoides	arțar globular	1.8	19	foarte bună	tânăr	611427	524579
9	27	Thuja sp.	thuia	14	40	corespunzătoare	matur	611448	524571
9	28	Picea abies	molid	20	50	bună	matur	611430	524572
9	29	Acer platanoides	arțar globular	1.9	20	bună	tânăr	611423	524570
9	30	Picea abies	molid	20	50	bună	matur	611425	524563
9	31	Acer platanoides	arțar globular	1.8	19	foarte bună	tânăr	611419	524561
9	32	Thuja sp.	thuia	14	40	corespunzătoare	matur	611439	524551
9	33	Magnolia L.	magnolie	1.8	16	bună	tânăr	611427	524552
9	34	Thuja sp.	thuia	14	40	corespunzătoare	matur	611437	524547
9	35	Acer platanoides	arțar globular	1.7	18	corespunzătoare	tânăr	611415	524551
9	36	Acer platanoides	arțar globular	1.9	20	bună	tânăr	611411	524542
9	37	Thuja sp.	thuia	14	40	corespunzătoare	matur	611433	524538
9	38	Thuja sp.	thuia	14	40	corespunzătoare	matur	611431	524533
9	39	Acer platanoides	arțar globular	1.7	18	corespunzătoare	tânăr	611408	524534
9	40	Thuja sp.	thuia	14	40	corespunzătoare	matur	611428	524524
9	41	Acer platanoides	arțar globular	1.8	19	foarte bună	tânăr	611403	524526
9	42	Picea abies	molid	7	32	bună	tânăr	611425	524519
9	43	Acer platanoides	arțar globular	1.9	20	bună	tânăr	611414	524517

10	1	Acer platanoides	arțar globular	1.6	16	bună	tânăr	611482	524700
10	2	Acer platanoides	arțar globular	1.7	15	bună	tânăr	611480	524695
10	3	Acer platanoides	arțar globular	1.9	18	corespunzătoare	tânăr	611478	524691
10	4	Acer platanoides	arțar globular	1.9	18	foarte bună	tânăr	611474	524667
10	4	Acer platanoides	arțar globular	1.7	15	bună	tânăr	611475	524683
10	5	Acer platanoides	arțar globular	1.9	18	foarte bună	tânăr	611473	524681
10	6	Acer platanoides	arțar globular	1.7	15	bună	tânăr	611470	524676
10	7	Acer platanoides	arțar globular	1.9	20	foarte bună	tânăr	611469	524673
10	8	Acer platanoides	arțar globular	1.9	18	corespunzătoare	tânăr	611468	524670
10	10	Acer platanoides	arțar globular	1.9	18	corespunzătoare	tânăr	611480	524664
11	1	Tilia europaea	tei	16	80	bună	matur	611542	524758
11	2	Acer platanoides	arțar globular	1.9	20	foarte bună	tânăr	611556	524736
11	3	Acer platanoides	arțar globular	1.6	16	bună	tânăr	611555	524733
11	4	Acer platanoides	arțar globular	1.9	20	foarte bună	tânăr	611549	524731
11	5	Acer platanoides	arțar globular	1.7	15	bună	tânăr	611542	524727
11	6	Acer platanoides	arțar globular	1.9	20	foarte bună	tânăr	611536	524723
11	7	Picea abies	molid	14	38	corespunzătoare	matur	611534	524717
11	8	Acer platanoides	arțar globular	1.6	16	bună	tânăr	611532	524730
11	9	Acer platanoides	arțar globular	1.9	20	foarte bună	tânăr	611528	524736
11	10	Acer platanoides	arțar globular	1.7	15	bună	tânăr	611524	524743
11	11	Acer platanoides	arțar globular	1.9	20	bună	tânăr	611519	524749
11	12	Acer platanoides	arțar globular	1.7	15	bună	tânăr	611514	524745
11	13	Acer platanoides	arțar globular	1.6	17	corespunzătoare	tânăr	611508	524740
11	14	Acer platanoides	arțar globular	1.6	17	corespunzătoare	tânăr	611502	524735
11	15	Acer platanoides	arțar globular	1.9	18	corespunzătoare	tânăr	611496	524727
11	16	Acer platanoides	arțar globular	1.7	15	bună	tânăr	611490	524718
11	17	Acer platanoides	arțar globular	1.6	16	bună	tânăr	611486	524709
11	18	Acer platanoides	arțar globular	1.7	15	bună	tânăr	611484	524705
11	19	Thuja sp.	thuia	14	35	corespunzătoare	matur	611509	524692
13	1	Picea abies	molid	5	30	bună	tânăr	609870	522663
13	2	Picea abies	molid	3	10	bună	tânăr	609870	522656
13	3	Picea abies	molid	5	30	bună	tânăr	609869	522647
13	4	Picea abies	molid	5	30	bună	tânăr	609869	522643
13	5	Picea abies	molid	5	30	bună	tânăr	609869	522639
13	6	Picea abies	molid	5	30	bună	tânăr	609870	522635
13	7	Picea abies	molid	5	30	bună	tânăr	609870	522631
16	1	Acer platanoides	arțar globular	1.9	18	bună	tânăr	610910	523943

16	2	Acer platanoides	arțar globular	1.8	13	foarte bună	tânăr	610903	523937
16	3	Acer platanoides	arțar globular	1.7	14	bună	tânăr	610896	523930
16	4	Picea abies	molid	16	75	bună	matur	610892	523927
16	5	Acer platanoides	arțar globular	1.8	13	foarte bună	tânăr	610889	523924
16	6	Acer platanoides	arțar globular	1.8	16	corespunzătoare	tânăr	610885	523921
16	7	Acer platanoides	arțar globular	1.8	13	foarte bună	tânăr	610882	523917
16	8	Acer platanoides	arțar globular	1.9	18	bună	tânăr	610880	523915
16	9	Acer platanoides	arțar globular	1.9	18	bună	tânăr	610872	523922
16	10	Acer platanoides	arțar globular	1.7	14	bună	tânăr	610871	523920
16	11	Acer platanoides	arțar globular	1.9	18	bună	tânăr	610877	523914
16	12	Acer platanoides	arțar globular	1.7	14	bună	tânăr	610874	523911
16	13	Picea abies	molid	16	75	bună	matur	610869	523908
16	14	Acer platanoides	arțar globular	1.8	13	foarte bună	tânăr	610867	523903
16	15	Acer platanoides	arțar globular	1.7	14	bună	tânăr	610861	523896
16	16	Acer platanoides	arțar globular	1.8	13	foarte bună	tânăr	610856	523888
16	17	Acer platanoides	arțar globular	1.7	14	bună	tânăr	610852	523879
16	18	Picea abies	molid	15	40	bună	matur	610850	523871
17	1	Aesculus hippocastanum	castan	12	90	bună	matur	610955	523959
17	2	Aesculus hippocastanum	castan	12	90	bună	matur	610952	523955
17	3	Aesculus hippocastanum	castan	12	90	bună	matur	610947	523950
17	4	Aesculus hippocastanum	castan	12	90	bună	matur	610944	523947
17	5	Aesculus hippocastanum	castan	12	90	bună	matur	610941	523944
17	6	Aesculus hippocastanum	castan	12	90	bună	matur	610934	523936
17	7	Aesculus hippocastanum	castan	12	90	bună	matur	610930	523933
17	8	Aesculus hippocastanum	castan	12	90	bună	matur	610927	523930
17	9	Aesculus hippocastanum	castan	12	90	bună	matur	610924	523927
17	10	Aesculus hippocastanum	castan	12	90	bună	matur	610919	523923
17	11	Aesculus hippocastanum	castan	12	90	bună	matur	610917	523921
17	12	Aesculus hippocastanum	castan	12	90	bună	matur	610913	523918
17	13	Aesculus hippocastanum	castan	12	90	bună	matur	610912	523915
17	14	Aesculus hippocastanum	castan	12	90	bună	matur	610909	523913
17	15	Aesculus hippocastanum	castan	12	90	bună	matur	610906	523910
17	16	Aesculus hippocastanum	castan	12	90	bună	matur	610902	523907
17	17	Aesculus hippocastanum	castan	12	90	bună	matur	610899	523903
17	18	Aesculus hippocastanum	castan	12	90	bună	matur	610895	523899
17	19	Aesculus hippocastanum	castan	12	90	bună	matur	610891	523895
17	20	Aesculus hippocastanum	castan	12	90	bună	matur	610886	523892

17	21	Aesculus hippocastanum	castan	12	90	bună	matur	610882	523888
17	22	Aesculus hippocastanum	castan	12	90	bună	matur	610877	523884
17	23	Aesculus hippocastanum	castan	12	90	bună	matur	610874	523881
17	24	Aesculus hippocastanum	castan	12	90	bună	matur	610871	523877
17	25	Aesculus hippocastanum	castan	12	90	bună	matur	610867	523874
18	1	Thuja sp.	thuia	10	40	corespunzătoare	matur	611117	523984
18	2	Thuja sp.	thuia	10	40	corespunzătoare	matur	611122	523980
18	3	Thuja sp.	thuia	10	65	corespunzătoare	matur	611111	523968
18	4	Thuja sp.	thuia	5	35	corespunzătoare	matur	611115	523966
18	5	Pinus sylvestris	pin	25	80	corespunzătoare	matur	611097	523936
18	6	Picea abies	molid	23	65	bună	matur	611068	523883
20	1	Magnolia L.	magnolie	1.5	18	bună	tânăr	611410	524514
20	2	Magnolia L.	magnolie	1.5	18	bună	tânăr	611415	524511
29	1	Acer platanoides	arțar globular	1.9	20	bună	tânăr	611575	524725
29	2	Catalpa bignonioides	tei	1	18	foarte bună	tânăr	611568	524725
29	3	Catalpa bignonioides	tei	1	18	foarte bună	tânăr	611558	524719
29	12	Thuja sp.	thuia	1.5	14	foarte bună	tânăr	611515	524679
29	13	Acer platanoides	arțar globular	1.9	18	foarte bună	tânăr	611512	524677
29	14	Catalpa bignonioides	tei	1	18	foarte bună	tânăr	611513	524675
29	15	Catalpa bignonioides	tei	1	18	foarte bună	tânăr	611509	524671
29	16	Thuja sp.	thuia	1.6	14	foarte bună	tânăr	611511	524670
29	17	Acer platanoides	arțar globular	1.9	18	foarte bună	tânăr	611507	524669
29	18	Catalpa bignonioides	tei	1	18	foarte bună	tânăr	611506	524666
29	19	Thuja sp.	thuia	1.5	14	foarte bună	tânăr	611509	524662
29	20	Acer platanoides	arțar globular	1.9	18	corespunzătoare	tânăr	611501	524661
29	21	Catalpa bignonioides	tei	1	18	foarte bună	tânăr	611503	524660
29	22	Thuja sp.	thuia	1.5	14	foarte bună	tânăr	611508	524653
29	23	Acer platanoides	arțar globular	1.7	15	bună	tânăr	611496	524652
29	24	Thuja sp.	thuia	1.7	15	corespunzătoare	tânăr	611507	524645
30	1	Acer platanoides	arțar globular	1.6	19	bună	tânăr	611639	524765
30	2	Acer platanoides	arțar globular	2	19	foarte bună	tânăr	611628	524759
30	3	Catalpa bignonioides	tei	1	18	foarte bună	tânăr	611623	524753
30	4	Acer platanoides	arțar globular	2	21	bună	tânăr	611617	524753
30	5	Acer platanoides	arțar globular	2	21	bună	tânăr	611616	524752
30	6	Acer platanoides	arțar globular	1.7	18	foarte bună	tânăr	611613	524750
30	7	Catalpa bignonioides	tei	1	18	foarte bună	tânăr	611611	524746
30	8	Acer platanoides	arțar globular	1.8	17	bună	tânăr	611608	524748

30	9	Catalpa bignonioides	tei	1	18	foarte bună	tânăr	611605	524743
30	10	Catalpa bignonioides	tei	1	18	foarte bună	tânăr	611600	524741
30	11	Acer platanoides	arțar globular	2	19	foarte bună	tânăr	611598	524743
30	12	Catalpa bignonioides	tei	1	18	foarte bună	tânăr	611593	524737
30	13	Acer platanoides	arțar globular	1.6	19	bună	tânăr	611589	524738
30	14	Catalpa bignonioides	tei	1	18	foarte bună	tânăr	611586	524733
33	1	Alnus glutinosa	arin	12	70	bună	matur	618578	528040
33	2	Alnus glutinosa	arin	12	70	bună	matur	618567	528037
33	3	Alnus glutinosa	arin	12	70	bună	matur	618556	528033
33	4	Prunus domestica	prun	2	15	corespunzătoare	tânăr	618492	527963
33	5	Prunus domestica	prun	2	15	corespunzătoare	tânăr	618489	527956
33	6	Prunus domestica	prun	2	15	corespunzătoare	tânăr	618488	527949
34	1	Fraxinus excelsior	frasin	10	60	bună	matur	618834	528133
34	2	Fraxinus excelsior	frasin	10	60	bună	matur	618828	528124
34	3	Fraxinus excelsior	frasin	10	60	bună	matur	618823	528117
34	4	Alnus glutinosa	arin	8	50	corespunzătoare	tânăr	618816	528108
34	5	Alnus glutinosa	arin	8	50	corespunzătoare	tânăr	618809	528100
34	6	Alnus glutinosa	arin	8	50	corespunzătoare	tânăr	618802	528094
34	7	Alnus glutinosa	arin	8	50	corespunzătoare	tânăr	618794	528089
34	8	Alnus glutinosa	arin	7	60	corespunzătoare	matur	618769	528072
34	9	Alnus glutinosa	arin	12	70	bună	matur	618629	528049
34	10	Alnus glutinosa	arin	12	70	bună	matur	618610	528047
35	1	Pyrus communis	păr	6	55	corespunzătoare	matur	619150	528515
41	1	Acer platanoides	arțar globular	1.8	12	bună	tânăr	611335	524410
41	2	Acer platanoides	arțar globular	1.8	12	bună	tânăr	611333	524405
41	3	Acer platanoides	arțar globular	1.8	12	bună	tânăr	611328	524396
41	4	Acer platanoides	arțar globular	1.8	12	bună	tânăr	611327	524394
41	5	Acer platanoides	arțar globular	1.8	12	bună	tânăr	611325	524389
41	6	Acer platanoides	arțar globular	1.8	12	bună	tânăr	611324	524386
41	7	Acer platanoides	arțar globular	1.8	12	bună	tânăr	611323	524384
42	1	Abies alba	brad	16	60	bună	matur	610869	523748
42	1	Acer platanoides	arțar globular	1.9	11	bună	tânăr	611387	524526
42	2	Abies alba	brad	16	60	bună	matur	610863	523791
42	2	Acer platanoides	arțar globular	1.9	11	bună	tânăr	611383	524517
42	3	Abies alba	brad	16	60	bună	matur	610861	523790
42	3	Acer platanoides	arțar globular	1.8	13	bună	tânăr	611378	524505
42	4	Abies alba	brad	12	35	bună	matur	610838	523755

42	4	Acer platanoides	arțar globular	1.9	12	bună	tânăr	611372	524494
42	5	Abies alba	brad	12	35	bună	matur	610831	523763
42	5	Acer platanoides	arțar globular	1.9	12	bună	tânăr	611368	524486
42	6	Abies alba	brad	18	85	bună	matur	610844	523725
42	6	Acer platanoides	arțar globular	1.9	10	bună	tânăr	611363	524474
42	7	Abies alba	brad	12	60	bună	matur	610840	523722
42	7	Acer platanoides	arțar globular	1.9	10	bună	tânăr	611361	524469
42	8	Abies alba	brad	8	40	bună	tânăr	610848	523727
42	8	Acer platanoides	arțar globular	1.9	10	bună	tânăr	611359	524464
43	1	Acer platanoides	arțar globular	1.8	13	corespunzătoare	tânăr	611441	524646
43	2	Acer platanoides	arțar globular	1.8	13	corespunzătoare	tânăr	611437	524636
43	3	Acer platanoides	arțar globular	1.8	13	corespunzătoare	tânăr	611432	524627
43	4	Acer platanoides	arțar globular	1.8	13	corespunzătoare	tânăr	611428	524617
45	1	Picea abies	molid	20	80	corespunzătoare	matur	611501	524755
45	2	Picea abies	molid	20	80	corespunzătoare	matur	611500	524754
45	3	Picea abies	molid	20	80	necorespunzătoare	matur	611498	524752
45	4	Picea abies	molid	20	80	corespunzătoare	matur	611498	524751
46	1	Acer platanoides	arțar globular	1.9	19	bună	tânăr	611902	524934
46	2	Acer platanoides	arțar globular	1.9	20	bună	tânăr	611899	524924
46	3	Acer platanoides	arțar globular	2	21	bună	tânăr	611895	524914
46	4	Acer platanoides	arțar globular	1.9	19	bună	tânăr	611891	524905
46	5	Acer platanoides	arțar globular	1.7	18	foarte bună	tânăr	611887	524895
46	6	Acer platanoides	arțar globular	2	21	bună	tânăr	611882	524886
46	7	Acer platanoides	arțar globular	1.7	16	corespunzătoare	tânăr	611878	524877
46	8	Robinia pseudoacacia	salcâm	2	20	bună	tânăr	611873	524869
46	9	Robinia pseudoacacia	salcâm	2	20	bună	tânăr	611866	524862
46	10	Robinia pseudoacacia	salcâm	1.8	18	corespunzătoare	tânăr	611858	524856
46	11	Robinia pseudoacacia	salcâm	2	20	bună	tânăr	611849	524851
46	12	Robinia pseudoacacia	salcâm	1.9	20	corespunzătoare	tânăr	611842	524847
46	13	Robinia pseudoacacia	salcâm	1.9	19	bună	tânăr	611840	524845
46	14	Robinia pseudoacacia	salcâm	2	20	bună	tânăr	611832	524840
46	15	Robinia pseudoacacia	salcâm	1.8	18	corespunzătoare	tânăr	611823	524835
46	16	Robinia pseudoacacia	salcâm	1.9	19	bună	tânăr	611814	524830
46	17	Robinia pseudoacacia	salcâm	1.9	20	corespunzătoare	tânăr	611809	524828
46	18	Robinia pseudoacacia	salcâm	2	20	bună	tânăr	611805	524825
46	19	Robinia pseudoacacia	salcâm	1.8	18	corespunzătoare	tânăr	611796	524821
46	20	Robinia pseudoacacia	salcâm	1.9	19	bună	tânăr	611787	524816

46	21	Robinia pseudoacacia	salcâm	2	20	bună	tânăr	611778	524811
46	22	Robinia pseudoacacia	salcâm	1.8	18	corespunzătoare	tânăr	611768	524807
46	23	Robinia pseudoacacia	salcâm	2	20	bună	tânăr	611760	524803
46	24	Acer platanoides	arțar globular	2	21	bună	tânăr	611761	524797
46	25	Acer platanoides	arțar globular	1.8	17	bună	tânăr	611764	524796
46	26	Thuja sp.	thuia	1.6	14	foarte bună	tânăr	611765	524795
46	27	Robinia pseudoacacia	salcâm	1.9	19	bună	tânăr	611751	524799
46	28	Robinia pseudoacacia	salcâm	2	20	bună	tânăr	611743	524794
55	1	Betula pendula	mesteacăn	1.8	14	bună	tânăr	611570	524808
55	2	Betula pendula	mesteacăn	2.5	16	bună	tânăr	611571	524802
55	3	Betula pendula	mesteacăn	2.5	16	bună	tânăr	611572	524796
55	4	Betula pendula	mesteacăn	1.8	14	bună	tânăr	611580	524804
55	5	Betula pendula	mesteacăn	2.5	16	bună	tânăr	611586	524807
55	6	Picea abies	molid	25	80	bună	matur	611616	524815
55	7	Larix decidua	larice	23	75	bună	matur	611619	524809
55	8	Acer platanoides	arțar globular	1.9	20	bună	tânăr	611613	524791
55	9	Pinus sylvestris	pin	23	80	bună	matur	611626	524794
55	10	Acer platanoides	arțar globular	1.8	17	corespunzătoare	tânăr	611618	524788
55	11	Acer platanoides	arțar globular	1.9	20	bună	tânăr	611623	524790
55	12	Acer platanoides	arțar globular	1.8	17	corespunzătoare	tânăr	611630	524791
55	13	Magnolia L.	magnolie	1.8	20	foarte bună	tânăr	611631	524785
55	14	Acer platanoides	arțar globular	1.6	19	bună	tânăr	611627	524782
55	15	Magnolia L.	magnolie	1.8	20	foarte bună	tânăr	611622	524780
55	16	Thuja sp.	thuia	1.6	14	foarte bună	tânăr	611624	524774
55	17	Acer platanoides	arțar globular	1.8	17	corespunzătoare	tânăr	611618	524778
55	18	Thuja sp.	thuia	1.5	14	foarte bună	tânăr	611617	524770
55	19	Magnolia L.	magnolie	1.8	20	foarte bună	tânăr	611614	524776
55	20	Acer platanoides	arțar globular	2	19	foarte bună	tânăr	611610	524773
55	21	Thuja sp.	thuia	1.7	15	corespunzătoare	tânăr	611610	524766
55	22	Magnolia L.	magnolie	1.8	20	foarte bună	tânăr	611605	524771
55	23	Thuja sp.	thuia	1.5	14	foarte bună	tânăr	611602	524762
55	24	Acer platanoides	arțar globular	1.6	19	bună	tânăr	611600	524768
55	25	Magnolia L.	magnolie	1.8	20	foarte bună	tânăr	611595	524766
55	26	Acer platanoides	arțar globular	2	19	foarte bună	tânăr	611590	524763
55	27	Thuja sp.	thuia	1.6	14	foarte bună	tânăr	611591	524755
55	28	Magnolia L.	magnolie	1.5	15	foarte bună	tânăr	611586	524761
55	29	Acer platanoides	arțar globular	2	19	foarte bună	tânăr	611583	524762

56	1	Picea abies	molid	2	20	foarte bună	tânăr	617884	527420
56	2	Picea abies	molid	2	20	foarte bună	tânăr	617880	527419
56	3	Picea abies	molid	2	20	foarte bună	tânăr	617875	527417
56	4	Picea abies	molid	4	30	foarte bună	matur	617870	527415
56	5	Picea abies	molid	4	30	foarte bună	matur	617865	527413
57	1	Picea abies	molid	14	40	bună	matur	611305	524345
57	2	Picea abies	molid	14	40	bună	matur	611301	524336
57	3	Picea abies	molid	14	40	bună	matur	611299	524333
57	4	Picea abies	molid	14	40	bună	matur	611298	524330
57	5	Picea abies	molid	14	40	bună	matur	611297	524327
57	6	Picea abies	molid	14	40	bună	matur	611295	524324
57	7	Picea abies	molid	14	40	bună	matur	611294	524321
57	8	Picea abies	molid	14	40	bună	matur	611292	524318
57	9	Picea abies	molid	14	40	bună	matur	611291	524315
57	10	Picea abies	molid	14	40	bună	matur	611289	524312
57	11	Picea abies	molid	14	40	bună	matur	611287	524308
57	12	Picea abies	molid	9	35	bună	matur	611246	524255
57	13	Picea abies	molid	9	35	bună	matur	611244	524253
57	14	Picea abies	molid	9	35	bună	matur	611239	524250
57	15	Thuja sp.	thuia	9	35	bună	matur	611227	524239
58	1	Thuja sp.	thuia	1.6	14	foarte bună	tânăr	611396	524418
58	2	Thuja sp.	thuia	1.5	14	foarte bună	tânăr	611390	524405
58	3	Thuja sp.	thuia	1.7	15	corespunzătoare	tânăr	611384	524391
58	4	Thuja sp.	thuia	1.5	14	foarte bună	tânăr	611378	524378
58	5	Thuja sp.	thuia	1.6	14	foarte bună	tânăr	611371	524364
58	6	Thuja sp.	thuia	1.7	15	corespunzătoare	tânăr	611363	524351
58	7	Thuja sp.	thuia	1.5	14	foarte bună	tânăr	611355	524338
58	8	Thuja sp.	thuia	1.6	14	foarte bună	tânăr	611347	524327
58	9	Thuja sp.	thuia	1.7	16	bună	tânăr	611338	524314
58	10	Thuja sp.	thuia	1.5	14	foarte bună	tânăr	611329	524303
58	11	Thuja sp.	thuia	1.7	15	corespunzătoare	tânăr	611319	524292
58	12	Thuja sp.	thuia	1.6	14	foarte bună	tânăr	611308	524281
58	13	Thuja sp.	thuia	1.5	14	foarte bună	tânăr	611297	524269
58	14	Thuja sp.	thuia	1.6	14	foarte bună	tânăr	611288	524258
58	15	Thuja sp.	thuia	1.4	13	bună	tânăr	611278	524247
58	16	Thuja sp.	thuia	1.6	14	foarte bună	tânăr	611268	524236
58	17	Thuja sp.	thuia	1.5	14	foarte bună	tânăr	611257	524226

58	18	Picea abies	molid	18	35	corespunzătoare	matur	611252	524220
58	19	Picea abies	molid	18	55	corespunzătoare	matur	611247	524215
63	1	Prunus domestica	prun	2.5	25	bună	tânăr	619027	528384
63	2	Prunus domestica	prun	2.5	25	bună	tânăr	618978	528352

ANEXA 3: FIȘA SPAȚIULUI VERDE – CONFORM ANEXEI LA NORMELE TEHNICE APROBATE PRIN ORDINUL NR. 1466/2010 PENTRU MODIFICAREA ORDINULUI 1549/2008

Județul: **Bacău**
Localitate: **Slănic-Moldova**
Cod SIRUTA: **20929**
Cod poștal: **605500**

Secțiune plan: **SM_PRC_1**
Nr. Cadastral: **60342**
Sector Cadastral: **20**

FIȘĂ TEREN SPAȚIU VERDE

1. AMPLASAMENT TEREN SPAȚIU VERDE

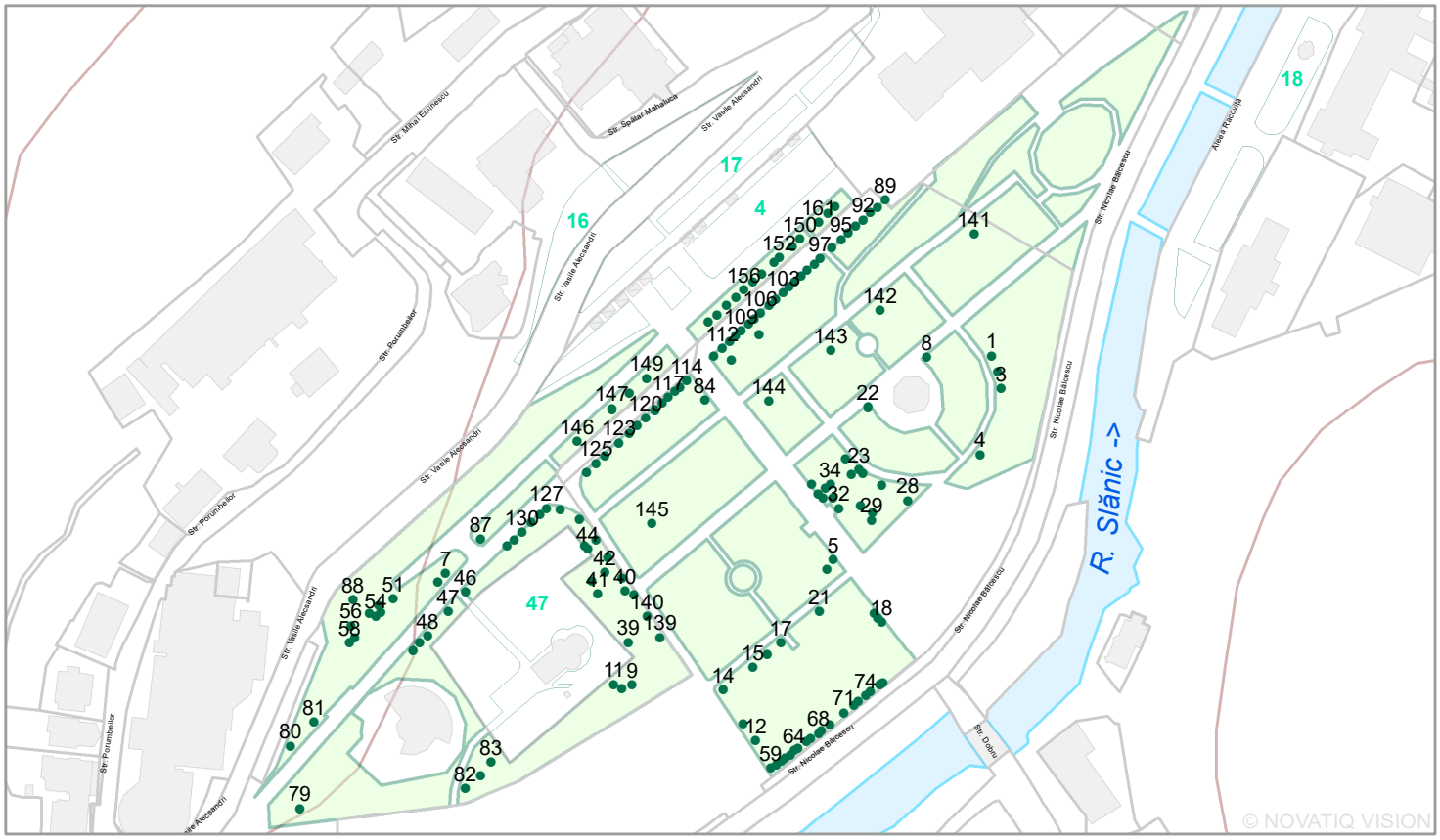

0 80 m

2. ADRESA: str. Nicolae Bălcescu nr. 9

(Parcul Central)

3. DEȚINĂTORI ȘI SITUAȚIE JURIDICĂ TEREN SPAȚIU VERDE

Proprietar / Deținător spațiu verde	Tip proprietate	Mod administrare	Cat. Fol.	Reglementare urbanistică	Sup. măsurată (mp)		Total sp. verde (mp)	Obs.
					Teren exclusiv	Teren indiviziune		
Consiliul Local	domeniu public	publică	CC		22.368,74	-	22.368,74	-

4. DESCRIERE CONSTRUCȚII EXISTENTE PE TEREN SPAȚIU VERDE

Proprietar / Deținător construcții	Tip proprietate	Mod administrare	Nr. Corp.	Cod grupă destinație	Suprafața construită la sol (mp)	Obs.
-	-	-	-	-		-

5. ECHIPAREA EDILITARĂ A TERENULUI ☒A ☒C ☐t ☒E ☒G ☐T

6. DATE PRIVIND VEGETAȚIA EXISTENTĂ PE TEREN SPAȚIU VERDE

6.1. Descriere vegetație: **iarbă**

6.2. Grad de întreținere: **foarte bună**

6.3. Vegetație arborescentă existentă (a se consulta Anexa 2):

Abies alba, Larix decidua, Magnolia, Picea abies, Prunus cerasifera, Syringa vulgaris, Thuja sp., Tilia europaea etc.

7. DOCUMENTE EMISE CU PRIVIRE LA TERENUL SPAȚIU VERDE ȘI CONSTRUCȚIILE EXISTENTE

Întocmit: [redacted]
Expert GIS
Data: 06-09-2021

Verificat: [redacted]
Expert mediu și dezvoltare durabilă
Data: 06-09-2021

Județul: **Bacău**
Localitate: **Slănic-Moldova**
Cod SIRUTA: **20929**
Cod poștal: **605500**

Secțiune plan: **SM_GP_01**
Nr. Cadastral: **60361**
Sector Cadastral: **18**

FIȘĂ TEREN SPAȚIU VERDE

1. AMPLASAMENT TEREN SPAȚIU VERDE

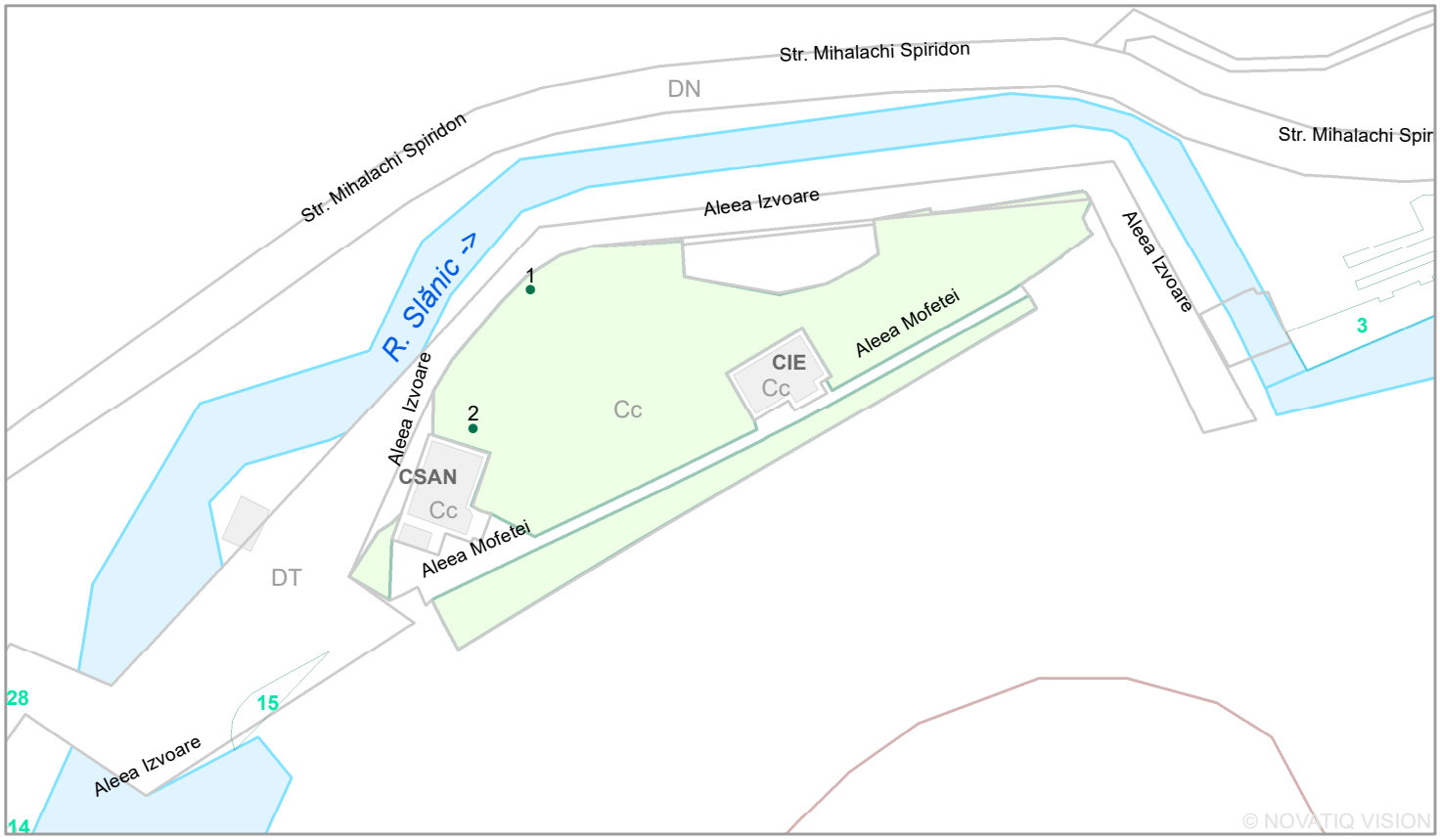

2. ADRESA: str. Aleea Mofetei nr. 2

(Spațiu verde Izvoarele 3, 7 și 10)

3. DEȚINĂTORI ȘI SITUAȚIE JURIDICĂ TEREN SPAȚIU VERDE

Proprietar / Deținător spațiu verde	Tip proprietate	Mod administrare	Cat. Fol.	Reglementare urbanistică	Sup. măsurată (mp)		Total sp. verde (mp)	Obs.
					Teren exclusiv	Teren indiviziune		
Consiliul Local	domeniu public	publică	CC		2.589,51	-	2.589,51	-

4. DESCRIERE CONSTRUCȚII EXISTENTE PE TEREN SPAȚIU VERDE

Proprietar / Deținător construcții	Tip proprietate	Mod administrare	Nr. Corp.	Cod grupă destinație	Suprafața construită la sol (mp)	Obs.
-	-	-	-	-	95,48936	-

5. ECHIPAREA EDILITARĂ A TERENULUI ☒A ☐C ☐t ☒E ☐G ☐T

6. DATE PRIVIND VEGETAȚIA EXISTENTĂ PE TEREN SPAȚIU VERDE

6.1. Descriere vegetație: **iarbă**
6.2. Grad de întreținere: **necorespunzătoare**
6.3. Vegetație arborescentă existentă (a se consulta Anexa 2):

Picea abies

7. DOCUMENTE EMISE CU PRIVIRE LA TERENUL SPAȚIU VERDE ȘI CONSTRUCȚIILE EXISTENTE

Întocmit: [redacted]
Expert GIS
Data: 06-09-2021

Verificat: [redacted]
Expert mediu și dezvoltare durabilă
Data: 06-09-2021

Județul: **Bacău**
Localitate: **Slănic-Moldova**
Cod SIRUTA: **20929**
Cod poștal: **605500**

Secțiune plan: **SM_GP_02**
Nr. Cadastral: **62323**
Sector Cadastral: **18**

FIȘĂ TEREN SPAȚIU VERDE

1. AMPLASAMENT TEREN SPAȚIU VERDE

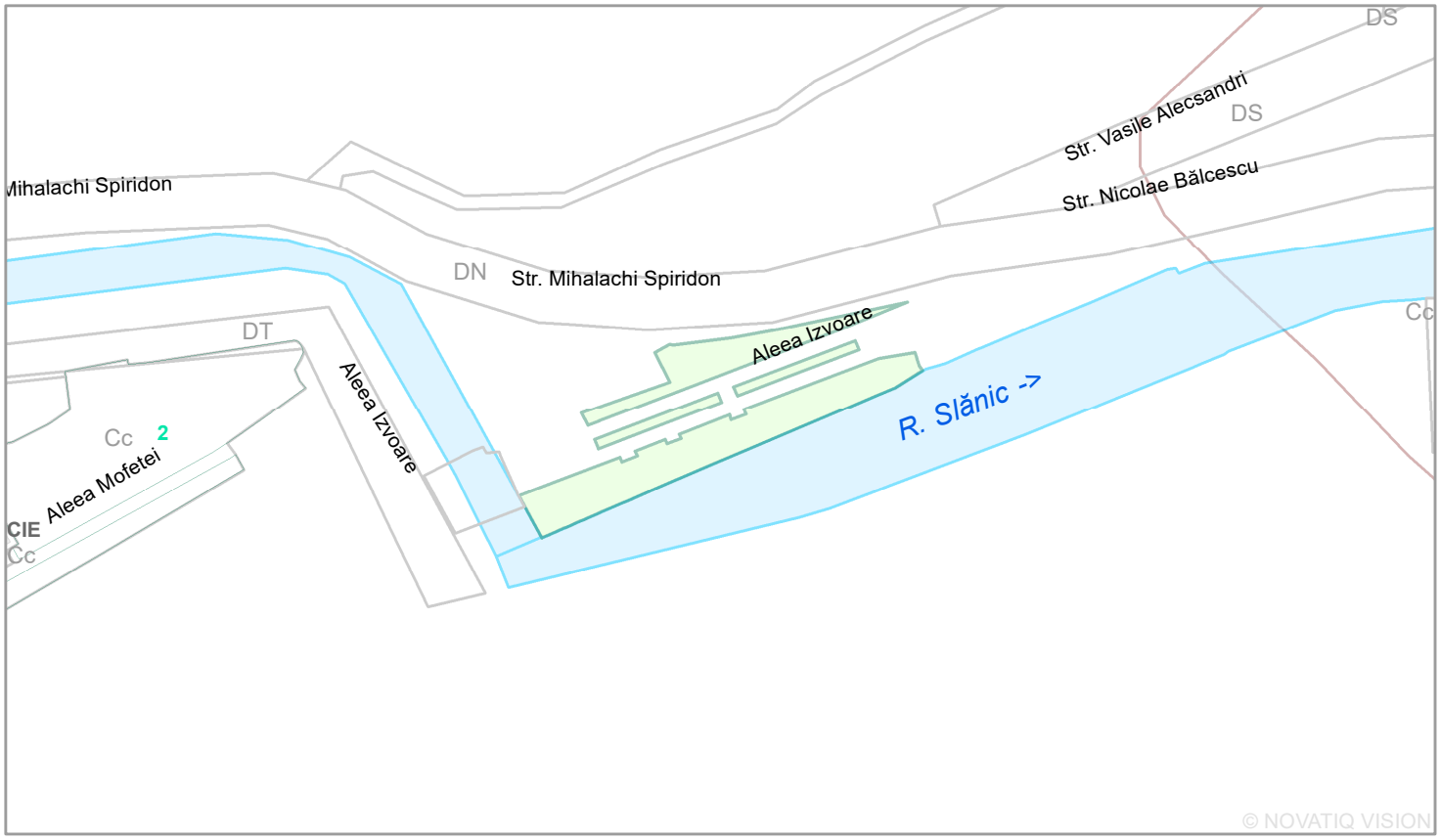

2. ADRESA: str. Aleea Izvoare nr. 2

(Spațiu verde Izvor 6)

3. DEȚINĂTORI ȘI SITUAȚIE JURIDICĂ TEREN SPAȚIU VERDE

Proprietar / Deținător spațiu verde	Tip proprietate	Mod administrare	Cat. Fol.	Reglementare urbanistică	Sup. măsurată (mp)		Total sp. verde (mp)	Obs.
					Teren exclusiv	Teren indiviziune		
Consiliul Local	domeniu public	publică	CC		466,34	-	466,34	-

4. DESCRIERE CONSTRUCȚII EXISTENTE PE TEREN SPAȚIU VERDE

Proprietar / Deținător construcții	Tip proprietate	Mod administrare	Nr. Corp.	Cod grupă destinație	Suprafața construită la sol (mp)	Obs.
-	-	-	-	-		-

5. ECHIPAREA EDILITARĂ A TERENULUI ☐A ☐C ☐t ☒E ☐G ☐T

6. DATE PRIVIND VEGETAȚIA EXISTENTĂ PE TEREN SPAȚIU VERDE

6.1. Descriere vegetație: **iarbă**
6.2. Grad de întreținere: **bună**
6.3. Vegetație arborescentă existentă (a se consulta Anexa 2):

7. DOCUMENTE EMISE CU PRIVIRE LA TERENUL SPAȚIU VERDE ȘI CONSTRUCȚIILE EXISTENTE

Întocmit: [redacted]
Expert GIS
Data: 06-09-2021

Verificat: [redacted]
Expert mediu și dezvoltare durabilă
Data: 06-09-2021

Județul: **Bacău**
Localitate: **Slănic-Moldova**
Cod SIRUTA: **20929**
Cod poștal: **605500**

Secțiune plan: **SM_GP_03**
Nr. Cadastral: **62243**
Sector Cadastral: **19**

FIȘĂ TEREN SPAȚIU VERDE

1. AMPLASAMENT TEREN SPAȚIU VERDE

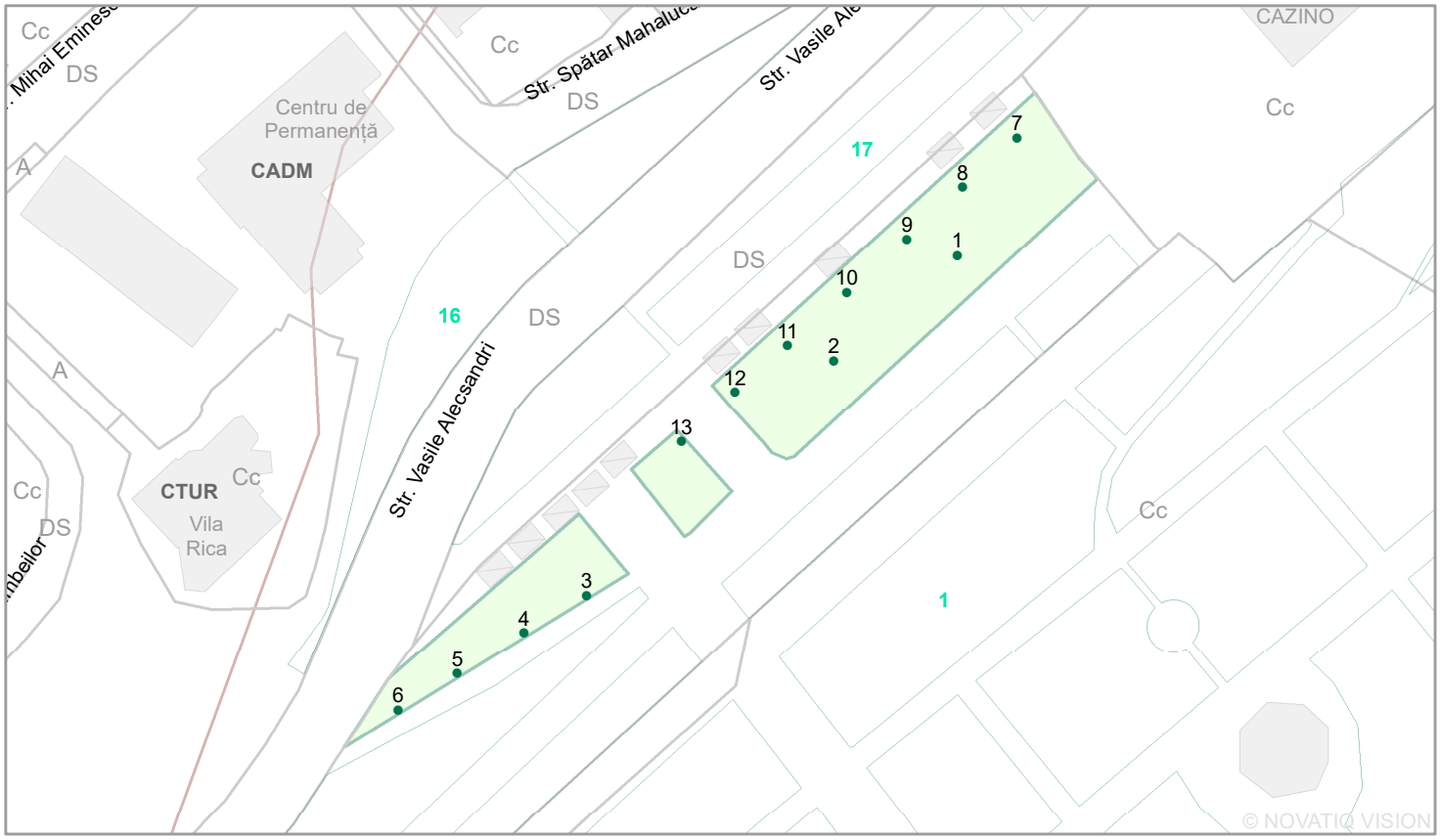

2. ADRESA: str. Vasile Alecsandri nr.13
(Aleea cu Castani)

3. DEȚINĂTORI ȘI SITUAȚIE JURIDICĂ TEREN SPAȚIU VERDE

Proprietar / Deținător spațiu verde	Tip proprietate	Mod administrare	Cat. Fol.	Reglementare urbanistică	Sup. măsurată (mp)		Total sp. verde (mp)	Obs.
					Teren exclusiv	Teren indiviziune		
Consiliul Local	domeniu public	publică	CC		1.216,93	-	1.216,93	-

4. DESCRIERE CONSTRUCȚII EXISTENTE PE TEREN SPAȚIU VERDE

Proprietar / Deținător construcții	Tip proprietate	Mod administrare	Nr. Corp.	Cod grupă destinație	Suprafața construită la sol (mp)	Obs.
-	-	-	-	-		-

5. ECHIPAREA EDILITARĂ A TERENULUI ☐A ☐C ☐t ☒E ☒G ☐T

6. DATE PRIVIND VEGETAȚIA EXISTENTĂ PE TEREN SPAȚIU VERDE

6.1. Descriere vegetație: **iarbă**
6.2. Grad de întreținere: **necorespunzătoare**
6.3. Vegetație arborescentă existentă (a se consulta Anexa 2):

Acer platanoides, Prunus cerasifera nigra, Fraxinus excelsior, Picea abies

7. DOCUMENTE EMISE CU PRIVIRE LA TERENUL SPAȚIU VERDE ȘI CONSTRUCȚIILE EXISTENTE

Întocmit: [redacted]
Expert GIS
Data: 06-09-2021

Verificat: [redacted]
Expert mediu și dezvoltare durabilă
Data: 06-09-2021

Județul: **Bacău**
Localitate: **Slănic-Moldova**
Cod SIRUTA: **20929**
Cod poștal: **605500**

Secțiune plan: **SM_GP_04**
Nr. Cadastral: **62493**
Sector Cadastral: **20**

FIȘĂ TEREN SPAȚIU VERDE

1. AMPLASAMENT TEREN SPAȚIU VERDE

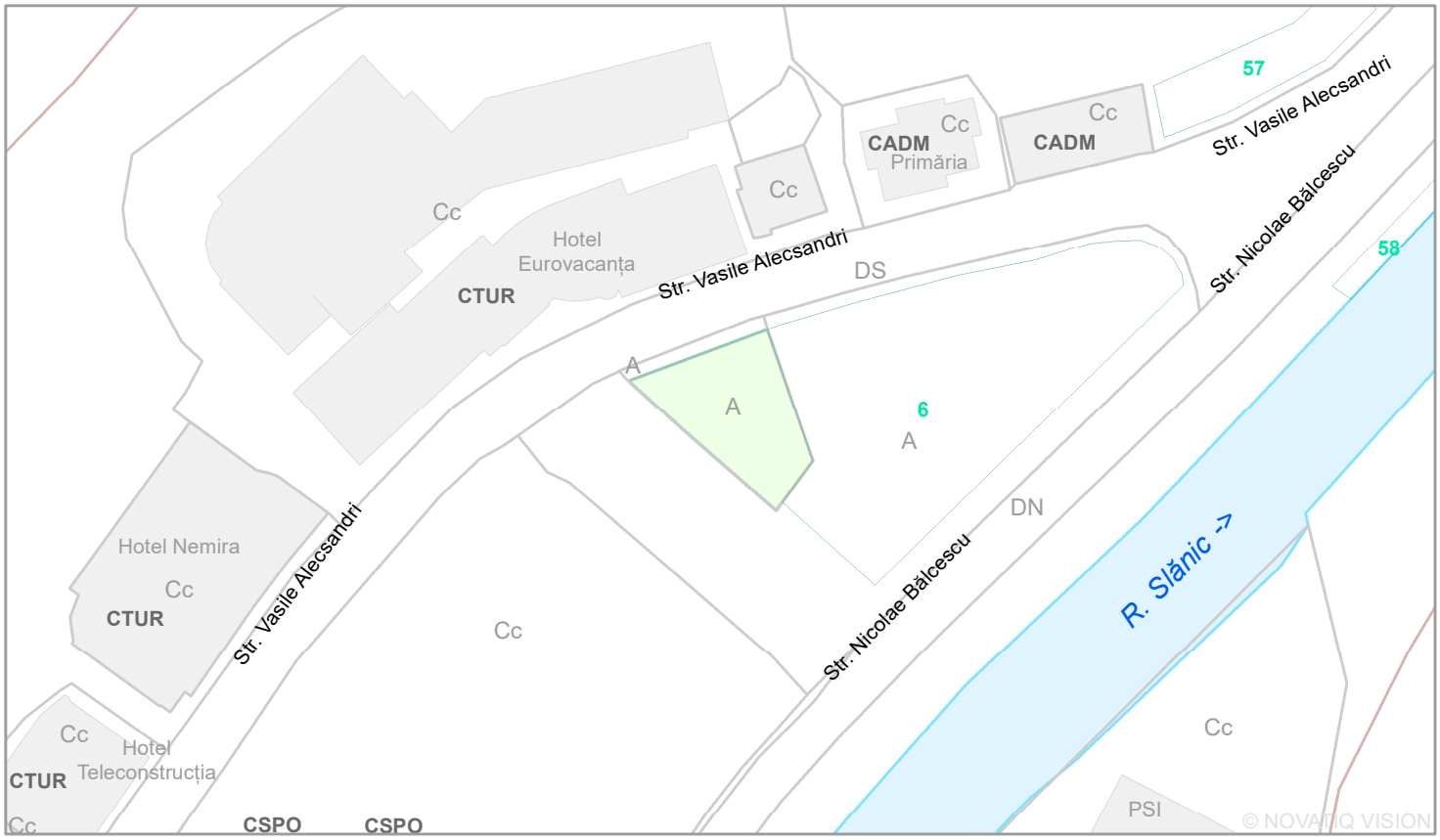

2. ADRESA: str. Vasile Alecsandri nr. 3

(Grădină publică Primărie)

3. DEȚINĂTORI ȘI SITUAȚIE JURIDICĂ TEREN SPAȚIU VERDE

Proprietar / Deținător spațiu verde	Tip proprietate	Mod administrare	Cat. Fol.	Reglementare urbanistică	Sup. măsurată (mp)		Total sp. verde (mp)	Obs.
					Teren exclusiv	Teren indiviziune		
Consiliul Local	domeniu public	publică	CC		300,3	-	300,3	-

4. DESCRIERE CONSTRUCȚII EXISTENTE PE TEREN SPAȚIU VERDE

Proprietar / Deținător construcții	Tip proprietate	Mod administrare	Nr. Corp.	Cod grupă destinație	Suprafața construită la sol (mp)	Obs.
-	-	-	-	-		-

5. ECHIPAREA EDILITARĂ A TERENULUI ☒A ☒C ☐t ☒E ☒G ☐T

6. DATE PRIVIND VEGETAȚIA EXISTENTĂ PE TEREN SPAȚIU VERDE

6.1. Descriere vegetație: **iarbă**
6.2. Grad de întreținere: **bună**
6.3. Vegetație arborescentă existentă (a se consulta Anexa 2):

Thuja occidentalis columnaris, Thuja sp.

7. DOCUMENTE EMISE CU PRIVIRE LA TERENUL SPAȚIU VERDE ȘI CONSTRUCȚIILE EXISTENTE

Întocmit: [redacted]
Expert GIS
Data: 06-09-2021

Verificat: D[redacted]
Expert mediu și dezvoltare durabilă
Data: 06-09-2021

Județul: **Bacău**
Localitate: **Slănic-Moldova**
Cod SIRUTA: **20929**
Cod poștal: **605500**

Secțiune plan: **SM_GP_05**
Nr. Cadastral: **60502**
Sector Cadastral: **20**

FIȘĂ TEREN SPAȚIU VERDE

1. AMPLASAMENT TEREN SPAȚIU VERDE

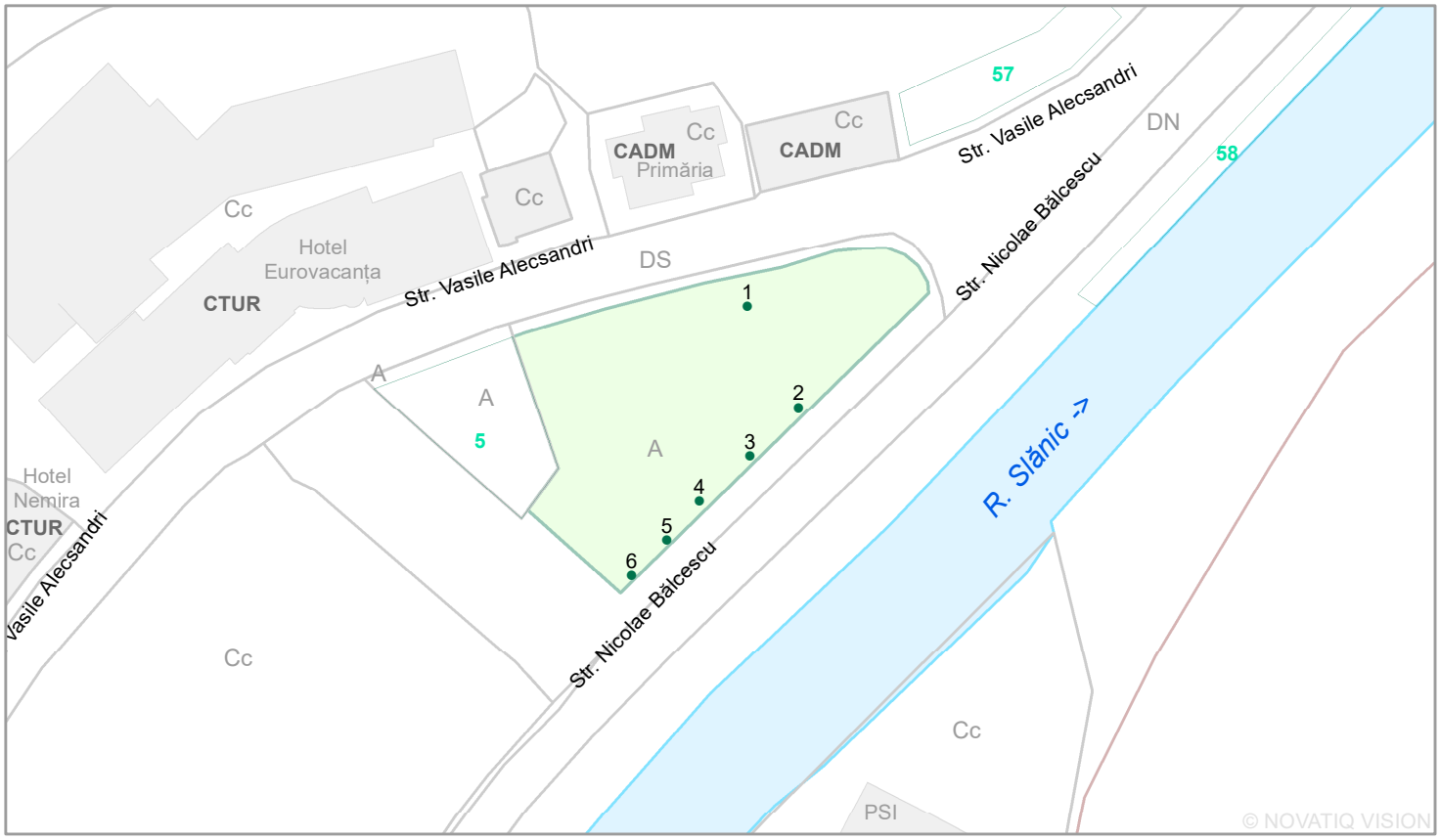

2. ADRESA: str. Vasile Alecsandri nr. 1

(Grădină publică Primărie)

3. DEȚINĂTORI ȘI SITUAȚIE JURIDICĂ TEREN SPAȚIU VERDE

Proprietar / Deținător spațiu verde	Tip proprietate	Mod administrare	Cat. Fol.	Reglementare urbanistică	Sup. măsurată (mp)		Total sp. verde (mp)	Obs.
					Teren exclusiv	Teren indiviziune		
Consiliul Local	domeniu public	publică	CC		1.329,07	-	1.329,07	-

4. DESCRIERE CONSTRUCȚII EXISTENTE PE TEREN SPAȚIU VERDE

Proprietar / Deținător construcții	Tip proprietate	Mod administrare	Nr. Corp.	Cod grupă destinație	Suprafața construită la sol (mp)	Obs.
-	-	-	-	-		-

5. ECHIPAREA EDILITARĂ A TERENULUI ☒A ☒C ☐t ☒E ☒G ☐T

6. DATE PRIVIND VEGETAȚIA EXISTENTĂ PE TEREN SPAȚIU VERDE

6.1. Descriere vegetație: **iarbă**
6.2. Grad de întreținere: **foarte bună**
6.3. Vegetație arborescentă existentă (a se consulta Anexa 2):

Thuja occidentalis columnaris, Thuja sp.

7. DOCUMENTE EMISE CU PRIVIRE LA TERENUL SPAȚIU VERDE ȘI CONSTRUCȚIILE EXISTENTE

Întocmit: [redacted]
Expert GIS
Data: 06-09-2021

Verificat: D[redacted]
Expert mediu și dezvoltare durabilă
Data: 06-09-2021

Județul: **Bacău**
Localitate: **Slănic-Moldova**
Cod SIRUTA: **20929**
Cod poștal: **605500**

Secțiune plan: **SM_GP_06**
Nr. Cadastral:
Sector Cadastral: **23**

FIȘĂ TEREN SPAȚIU VERDE

1. AMPLASAMENT TEREN SPAȚIU VERDE

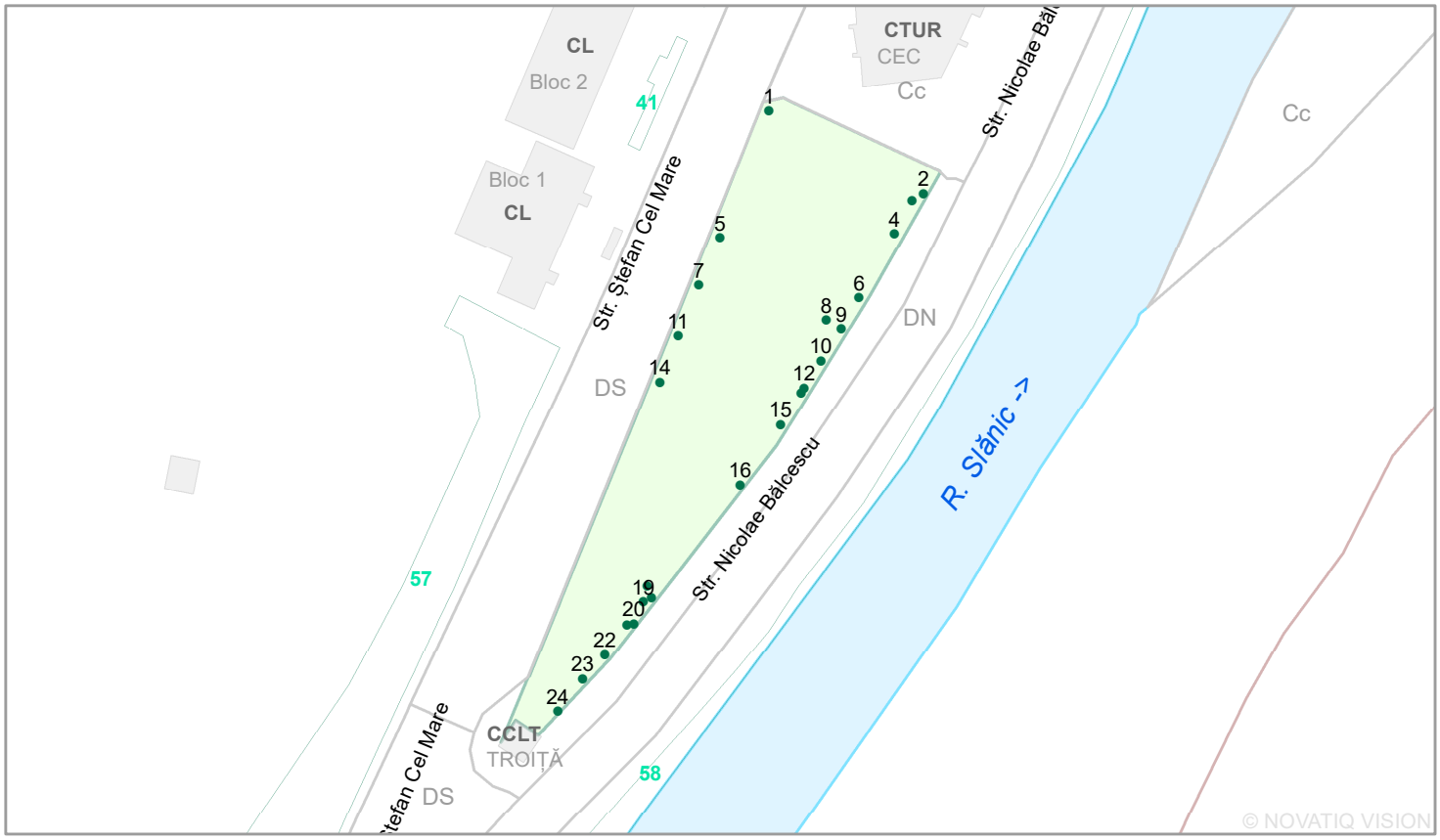

2. ADRESA: str. Nicolae Bălcescu nr. 21

(Grădină publică troiță)

3. DEȚINĂTORI ȘI SITUAȚIE JURIDICĂ TEREN SPAȚIU VERDE

Proprietar / Deținător spațiu verde	Tip proprietate	Mod administrare	Cat. Fol.	Reglementare urbanistică	Sup. măsurată (mp)		Total sp. verde (mp)	Obs.
					Teren exclusiv	Teren indiviziune		
Consiliul Local	domeniu public	publică	CC		1.563,5	-	1.563,5	-

4. DESCRIERE CONSTRUCȚII EXISTENTE PE TEREN SPAȚIU VERDE

Proprietar / Deținător construcții	Tip proprietate	Mod administrare	Nr. Corp.	Cod grupă destinație	Suprafața construită la sol (mp)	Obs.
-	-	-	-	-		-

5. ECHIPAREA EDILITARĂ A TERENULUI ☒A ☒C ☐t ☒E ☒G ☐T

6. DATE PRIVIND VEGETAȚIA EXISTENTĂ PE TEREN SPAȚIU VERDE

6.1. Descriere vegetație: **iarbă**
6.2. Grad de întreținere: **bună**
6.3. Vegetație arborescentă existentă (a se consulta Anexa 2):

Picea abies, Thuja sp.

7. DOCUMENTE EMISE CU PRIVIRE LA TERENUL SPAȚIU VERDE ȘI CONSTRUCȚIILE EXISTENTE

Întocmit: [redacted]
Expert GIS
Data: 06-09-2021

Verificat: D[redacted]
Expert mediu și dezvoltare durabilă
Data: 06-09-2021

Județul: **Bacău**
Localitate: **Slănic-Moldova**
Cod SIRUTA: **20929**
Cod poștal: **605500**

Secțiune plan: **SM_GP_07**
Nr. Cadastral:
Sector Cadastral: **23**

FIȘĂ TEREN SPAȚIU VERDE

1. AMPLASAMENT TEREN SPAȚIU VERDE

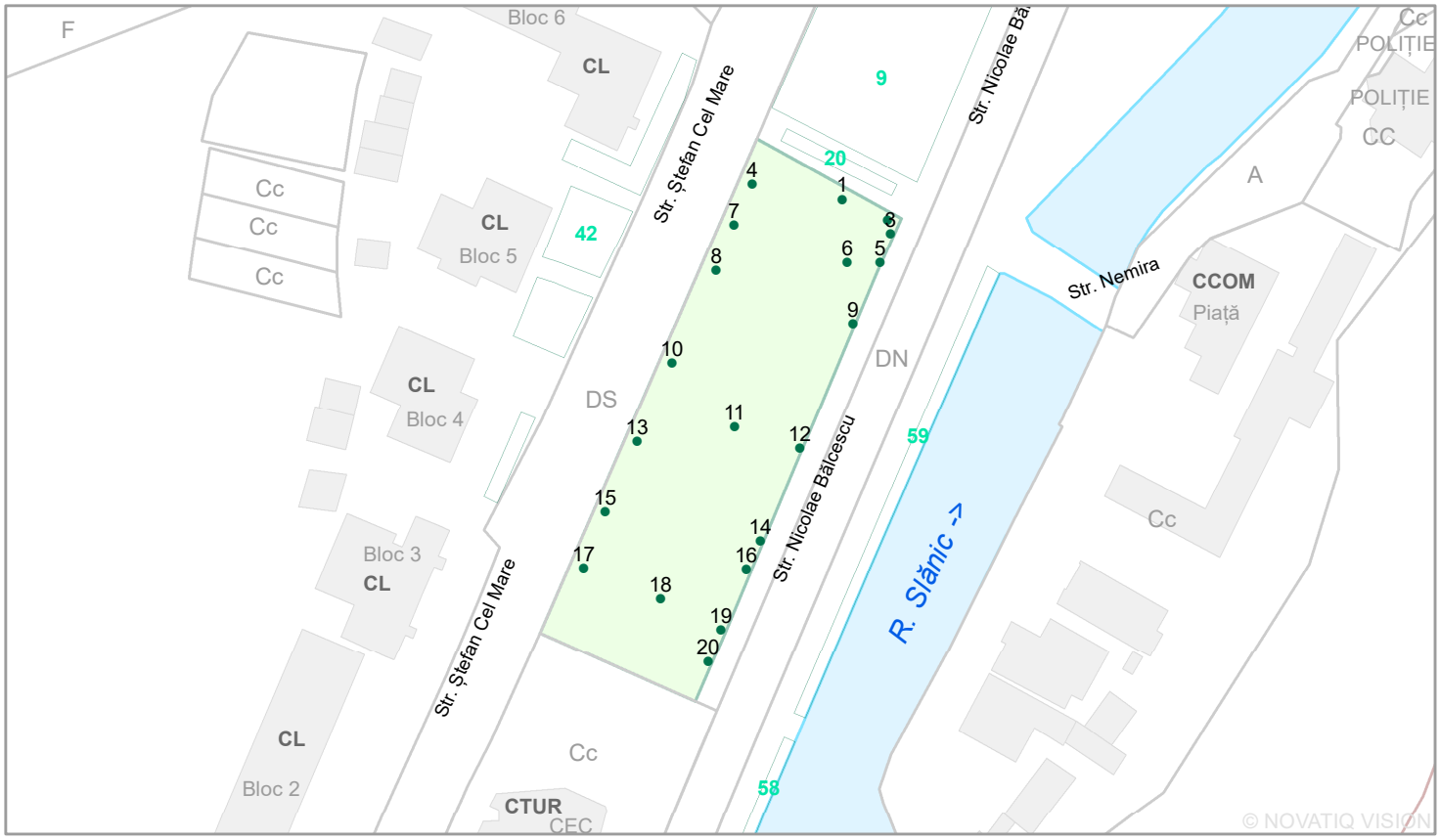

2. ADRESA: str. Nicolae Bălcescu nr. 2

(Grădină publică Bloc 4, 5, 6)

3. DEȚINĂTORI ȘI SITUAȚIE JURIDICĂ TEREN SPAȚIU VERDE

Proprietar / Deținător spațiu verde	Tip proprietate	Mod administrare	Cat. Fol.	Reglementare urbanistică	Sup. măsurată (mp)		Total sp. verde (mp)	Obs.
					Teren exclusiv	Teren indiviziune		
Consiliul Local	domeniu public	publică	CC		1.957,27	-	1.957,27	-

4. DESCRIERE CONSTRUCȚII EXISTENTE PE TEREN SPAȚIU VERDE

Proprietar / Deținător construcții	Tip proprietate	Mod administrare	Nr. Corp.	Cod grupă destinație	Suprafața construită la sol (mp)	Obs.
-	-	-	-	-		-

5. ECHIPAREA EDILITARĂ A TERENULUI ☒A ☒C ☐t ☒E ☒G ☐T

6. DATE PRIVIND VEGETAȚIA EXISTENTĂ PE TEREN SPAȚIU VERDE

6.1. Descriere vegetație: **iarbă**
6.2. Grad de întreținere: **bună**
6.3. Vegetație arborescentă existentă (a se consulta Anexa 2):

Acer platanoides, Magnolia, Picea abies, Thuja sp.

7. DOCUMENTE EMISE CU PRIVIRE LA TERENUL SPAȚIU VERDE ȘI CONSTRUCȚIILE EXISTENTE

Întocmit: [redacted]
Expert GIS
Data: 06-09-2021

Verificat: [redacted]
Expert mediu și dezvoltare durabilă
Data: 06-09-2021

Județul: **Bacău**
Localitate: **Slănic-Moldova**
Cod SIRUTA: **20929**
Cod poștal: **605500**

Secțiune plan: **SM_GP_08**
Nr. Cadastral:
Sector Cadastral: **23**

FIȘĂ TEREN SPAȚIU VERDE

1. AMPLASAMENT TEREN SPAȚIU VERDE

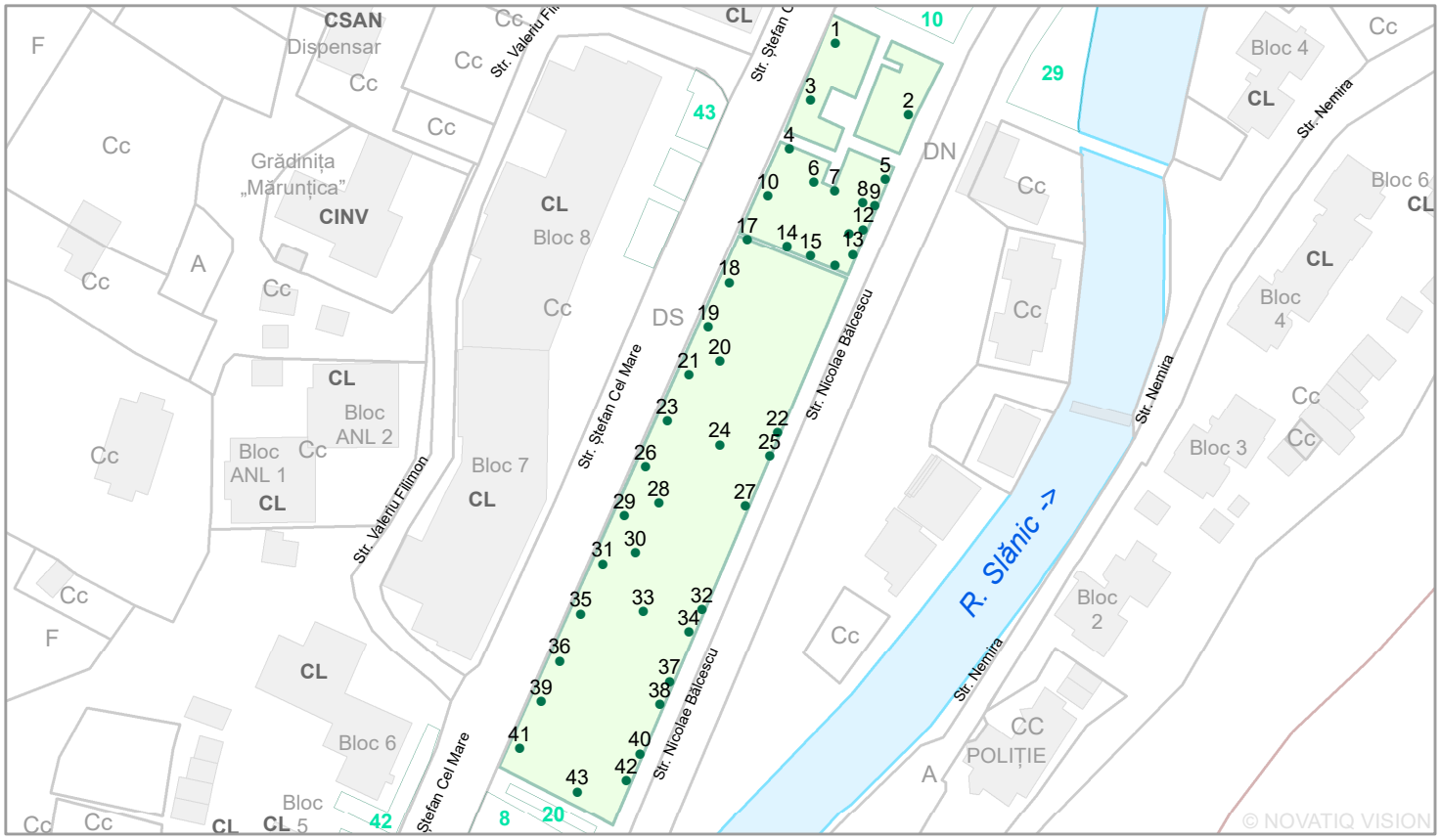

2. ADRESA: str. Nicolae Bălcescu nr. 4

(Grădină publică Blocurile 7, 8)

3. DEȚINĂTORI ȘI SITUAȚIE JURIDICĂ TEREN SPAȚIU VERDE

Proprietar / Deținător spațiu verde	Tip proprietate	Mod administrare	Cat. Fol.	Reglementare urbanistică	Sup. măsurată (mp)		Total sp. verde (mp)	Obs.
					Teren exclusiv	Teren indiviziune		
Consiliul Local	domeniu public	publică	CC		3.375,38	-	3.375,38	-

4. DESCRIERE CONSTRUCȚII EXISTENTE PE TEREN SPAȚIU VERDE

Proprietar / Deținător construcții	Tip proprietate	Mod administrare	Nr. Corp.	Cod grupă destinație	Suprafața construită la sol (mp)	Obs.
-	-	-	-	-		-

5. ECHIPAREA EDILITARĂ A TERENULUI ☒A ☒C ☐t ☒E ☒G ☐T

6. DATE PRIVIND VEGETAȚIA EXISTENTĂ PE TEREN SPAȚIU VERDE

6.1. Descriere vegetație: **iarbă**
6.2. Grad de întreținere: **bună**
6.3. Vegetație arborescentă existentă (a se consulta Anexa 2):

Acer platanoides, Magnolia, Picea abies, Thuja sp.

7. DOCUMENTE EMISE CU PRIVIRE LA TERENUL SPAȚIU VERDE ȘI CONSTRUCȚIILE EXISTENTE

Întocmit: [redacted]
Expert GIS
Data: 06-09-2021

Verificat: [redacted]
Expert mediu și dezvoltare durabilă
Data: 06-09-2021

Județul: **Bacău**
Localitate: **Slănic-Moldova**
Cod SIRUTA: **20929**
Cod poștal: **605500**

Secțiune plan: **SM_GP_09**
Nr. Cadastral: **60751**
Sector Cadastral: **23**

FIȘĂ TEREN SPAȚIU VERDE

1. AMPLASAMENT TEREN SPAȚIU VERDE

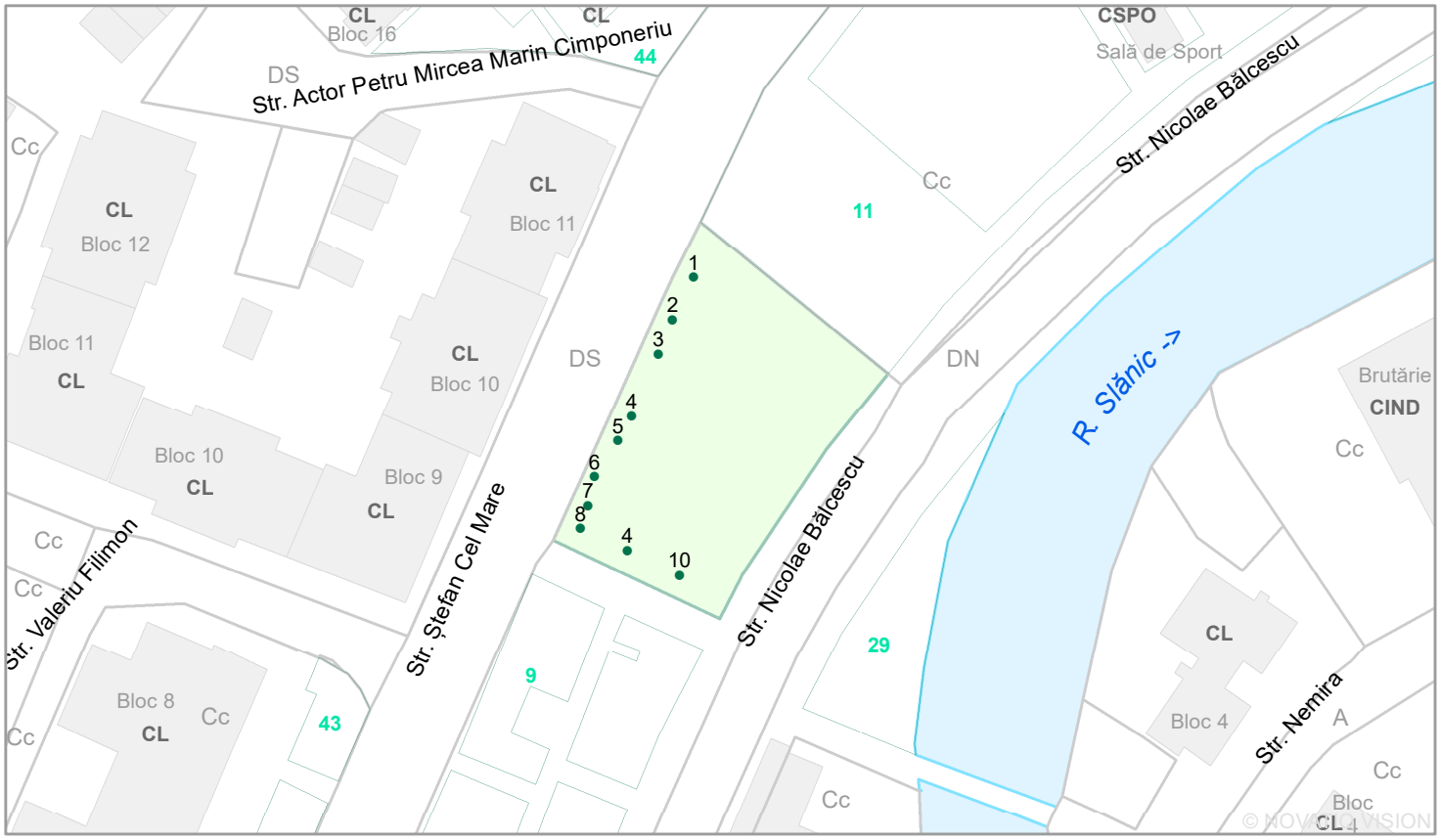

2. ADRESA: str. Ștefan cel Mare nr. 6

()

3. DEȚINĂTORI ȘI SITUAȚIE JURIDICĂ TEREN SPAȚIU VERDE

Proprietar / Deținător spațiu verde	Tip proprietate	Mod administrare	Cat. Fol.	Reglementare urbanistică	Sup. măsurată (mp)		Total sp. verde (mp)	Obs.
					Teren exclusiv	Teren indiviziune		
Consiliul Local	domeniu public	publică	CC		986,97	-	986,97	-

4. DESCRIERE CONSTRUCȚII EXISTENTE PE TEREN SPAȚIU VERDE

Proprietar / Deținător construcții	Tip proprietate	Mod administrare	Nr. Corp.	Cod grupă destinație	Suprafața construită la sol (mp)	Obs.
-	-	-	-	-		-

5. ECHIPAREA EDILITARĂ A TERENULUI ☒A ☐C ☐t ☒E ☒G ☐T

6. DATE PRIVIND VEGETAȚIA EXISTENTĂ PE TEREN SPAȚIU VERDE

6.1. Descriere vegetație: **iarbă**
6.2. Grad de întreținere: **bună**
6.3. Vegetație arborescentă existentă (a se consulta Anexa 2):

7. DOCUMENTE EMISE CU PRIVIRE LA TERENUL SPAȚIU VERDE ȘI CONSTRUCȚIILE EXISTENTE

Întocmit: [redacted]
Expert GIS
Data: 06-09-2021

Verificat: [redacted]
Expert mediu și dezvoltare durabilă
Data: 06-09-2021

Județul: **Bacău**
Localitate: **Slănic-Moldova**
Cod SIRUTA: **20929**
Cod poștal: **605500**

Secțiune plan: **SM_GP_10**
Nr. Cadastral: **60777**
Sector Cadastral: **23**

FIȘĂ TEREN SPAȚIU VERDE

1. AMPLASAMENT TEREN SPAȚIU VERDE

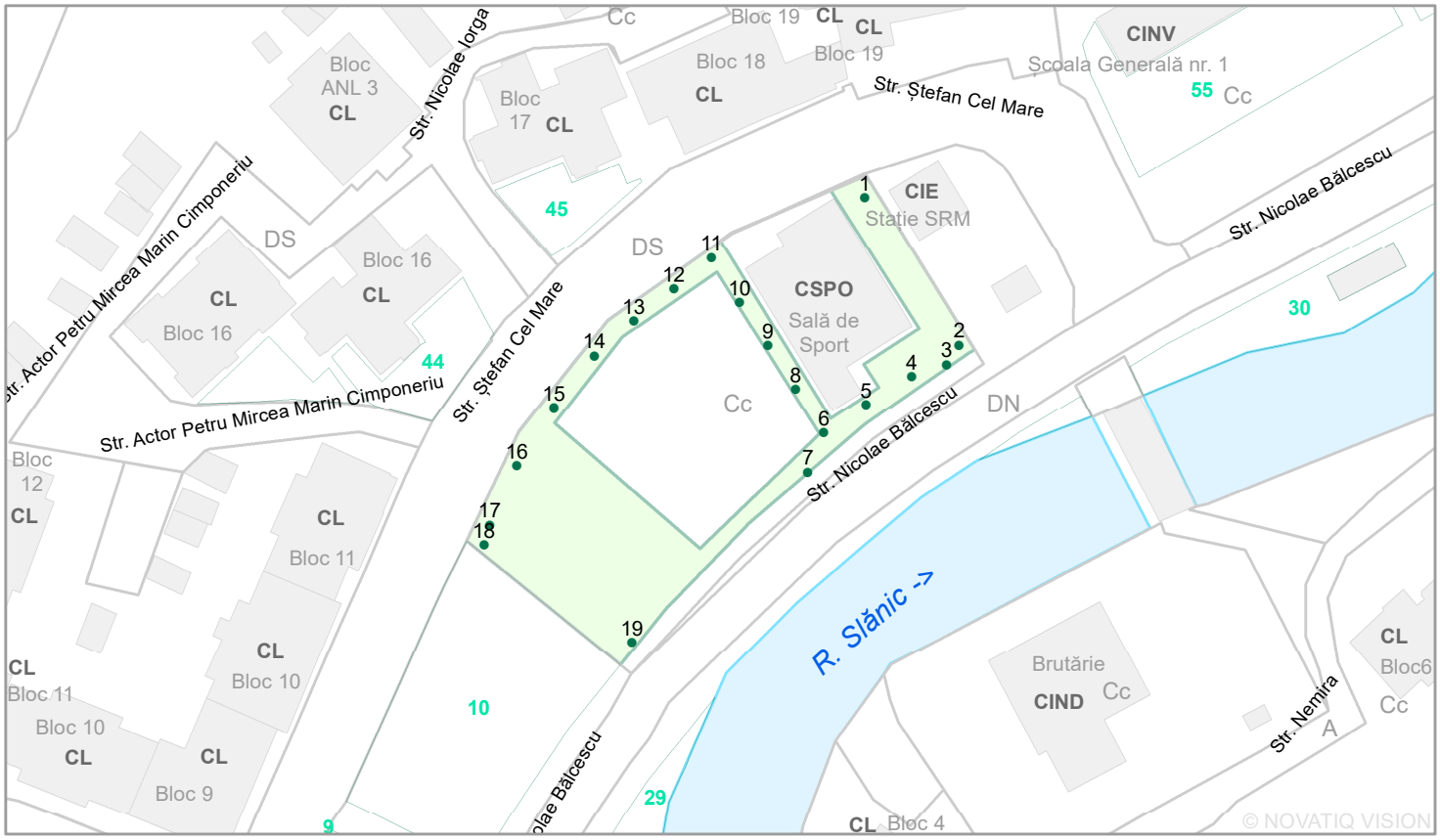

2. ADRESA: str. Nicolae Bălcescu nr. 10

(Grădină publică Sala de Sport)

3. DEȚINĂTORI ȘI SITUAȚIE JURIDICĂ TEREN SPAȚIU VERDE

Proprietar / Deținător spațiu verde	Tip proprietate	Mod administrare	Cat. Fol.	Reglementare urbanistică	Sup. măsurată (mp)		Total sp. verde (mp)	Obs.
					Teren exclusiv	Teren indiviziune		
Consiliul Local	domeniu public	publică	CC		1.228,88	-	1.228,88	-

4. DESCRIERE CONSTRUCȚII EXISTENTE PE TEREN SPAȚIU VERDE

Proprietar / Deținător construcții	Tip proprietate	Mod administrare	Nr. Corp.	Cod grupă destinație	Suprafața construită la sol (mp)	Obs.
-	-	-	-	-		-

5. ECHIPAREA EDILITARĂ A TERENULUI ☒A ☒C ☐t ☒E ☒G ☐T

6. DATE PRIVIND VEGETAȚIA EXISTENTĂ PE TEREN SPAȚIU VERDE

6.1. Descriere vegetație: **iarbă**
6.2. Grad de întreținere: **necorespunzătoare**
6.3. Vegetație arborescentă existentă (a se consulta Anexa 2):

Acer platanoides, Picea abies, Thuja sp., Tilia euopaea

7. DOCUMENTE EMISE CU PRIVIRE LA TERENUL SPAȚIU VERDE ȘI CONSTRUCȚIILE EXISTENTE

Întocmit: [redacted]
Expert GIS
Data: 06-09-2021

Verificat: D[redacted]
Expert mediu și dezvoltare durabilă
Data: 06-09-2021

Județul: **Bacău**
Localitate: **Slănic-Moldova**
Cod SIRUTA: **20929**
Cod poștal: **605500**

Secțiune plan: **SM_BS_1**
Nr. Cadastral: **62707**
Sector Cadastral: **10**

FIȘĂ TEREN SPAȚIU VERDE

1. AMPLASAMENT TEREN SPAȚIU VERDE

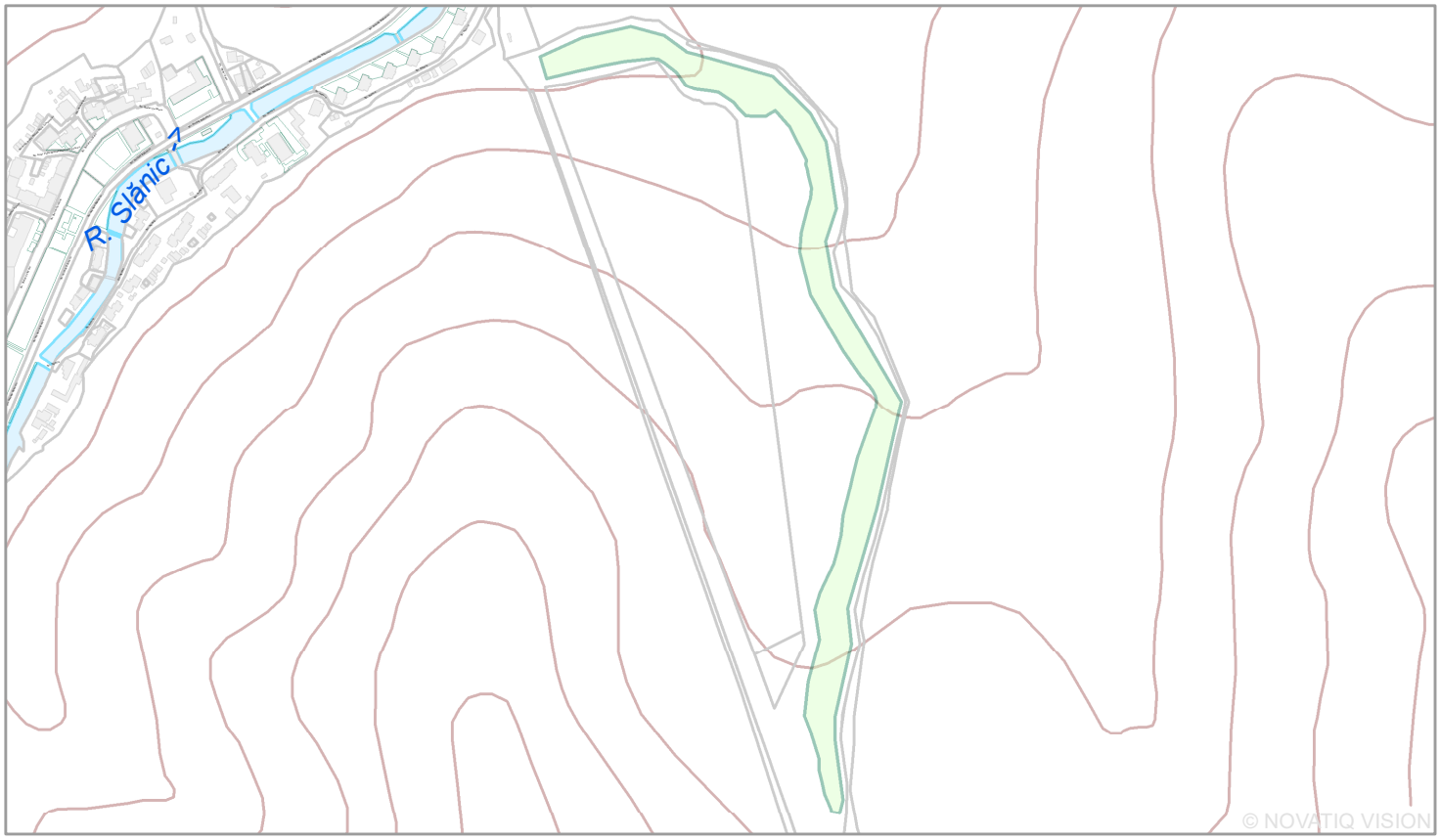

2. ADRESA: str. Nemira nr. 68

(Pârtia de ski Nemira)

3. DEȚINĂTORI ȘI SITUAȚIE JURIDICĂ TEREN SPAȚIU VERDE

Proprietar / Deținător spațiu verde	Tip proprietate	Mod administrare	Cat. Fol.	Reglementare urbanistică	Sup. măsurată (mp)		Total sp. verde (mp)	Obs.
					Teren exclusiv	Teren indiviziune		
Consiliul Local	domeniu public	publică	CC		31.989,04	-	31.989,04	-

4. DESCRIERE CONSTRUCȚII EXISTENTE PE TEREN SPAȚIU VERDE

Proprietar / Deținător construcții	Tip proprietate	Mod administrare	Nr. Corp.	Cod grupă destinație	Suprafața construită la sol (mp)	Obs.
-	-	-	-	-		-

5. ECHIPAREA EDILITARĂ A TERENULUI ☒A ☐C ☐t ☒E ☐G ☐T

6. DATE PRIVIND VEGETAȚIA EXISTENTĂ PE TEREN SPAȚIU VERDE

6.1. Descriere vegetație: **iarbă**
6.2. Grad de întreținere: **foarte bună**
6.3. Vegetație arborescentă existentă (a se consulta Anexa 2):

7. DOCUMENTE EMISE CU PRIVIRE LA TERENUL SPAȚIU VERDE ȘI CONSTRUCȚIILE EXISTENTE

Întocmit: [redacted]
Expert GIS
Data: 06-09-2021

Verificat: D[redacted]
Expert mediu și dezvoltare durabilă
Data: 06-09-2021

Județul: **Bacău**
Localitate: **Slănic-Moldova**
Cod SIRUTA: **20929**
Cod poștal: **605500**

Secțiune plan: **SM_SCR_1**
Nr. Cadastral:
Sector Cadastral: **17**

FIȘĂ TEREN SPAȚIU VERDE

1. AMPLASAMENT TEREN SPAȚIU VERDE

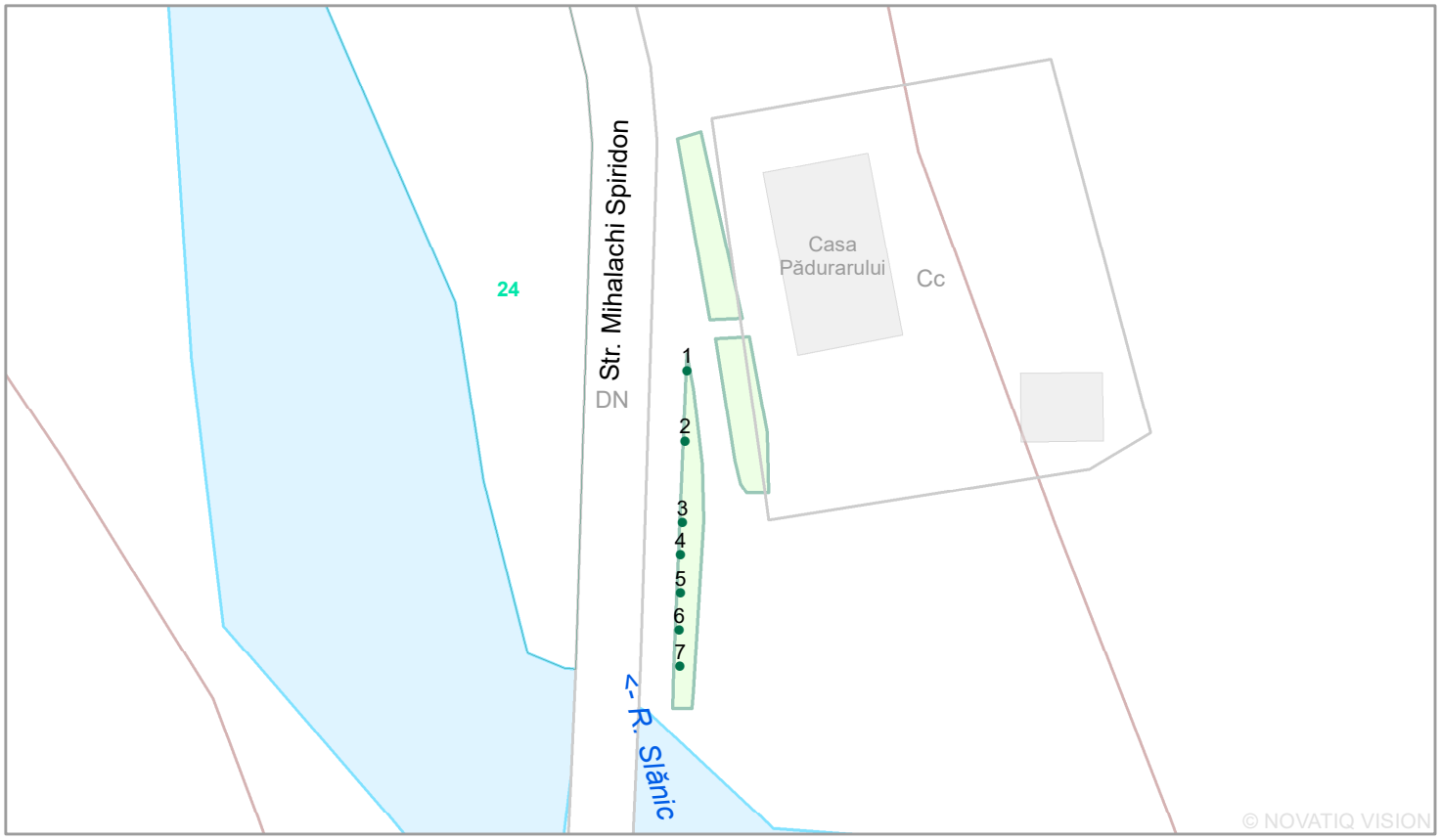

2. ADRESA: str. Mihalachi Spiridon nr. 41
(Scuar Casa Pădurarului)

3. DEȚINĂTORI ȘI SITUAȚIE JURIDICĂ TEREN SPAȚIU VERDE

Proprietar / Deținător spațiu verde	Tip proprietate	Mod administrare	Cat. Fol.	Reglementare urbanistică	Sup. măsurată (mp)		Total sp. verde (mp)	Obs.
					Teren exclusiv	Teren indiviziune		
Consiliul Local	domeniu public	publică	CC		200,24	-	200,24	-

4. DESCRIERE CONSTRUCȚII EXISTENTE PE TEREN SPAȚIU VERDE

Proprietar / Deținător construcții	Tip proprietate	Mod administrare	Nr. Corp.	Cod grupă destinație	Suprafața construită la sol (mp)	Obs.
-	-	-	-	-		-

5. ECHIPAREA EDILITARĂ A TERENULUI ☒A ☐C ☐t ☒E ☐G ☐T

6. DATE PRIVIND VEGETAȚIA EXISTENTĂ PE TEREN SPAȚIU VERDE

6.1. Descriere vegetație: **iarbă**
6.2. Grad de întreținere: **necorespunzătoare**
6.3. Vegetație arborescentă existentă (a se consulta Anexa 2):

Picea abies

7. DOCUMENTE EMISE CU PRIVIRE LA TERENUL SPAȚIU VERDE ȘI CONSTRUCȚIILE EXISTENTE

Întocmit: [redacted]
Expert GIS
Data: 06-09-2021

Verificat: [redacted]
Expert mediu și dezvoltare durabilă
Data: 06-09-2021

Județul: **Bacău**
Localitate: **Slănic-Moldova**
Cod SIRUTA: **20929**
Cod poștal: **605500**

Secțiune plan: **SM_SCR_2**
Nr. Cadastral:
Sector Cadastral: **18**

FIȘĂ TEREN SPAȚIU VERDE

1. AMPLASAMENT TEREN SPAȚIU VERDE

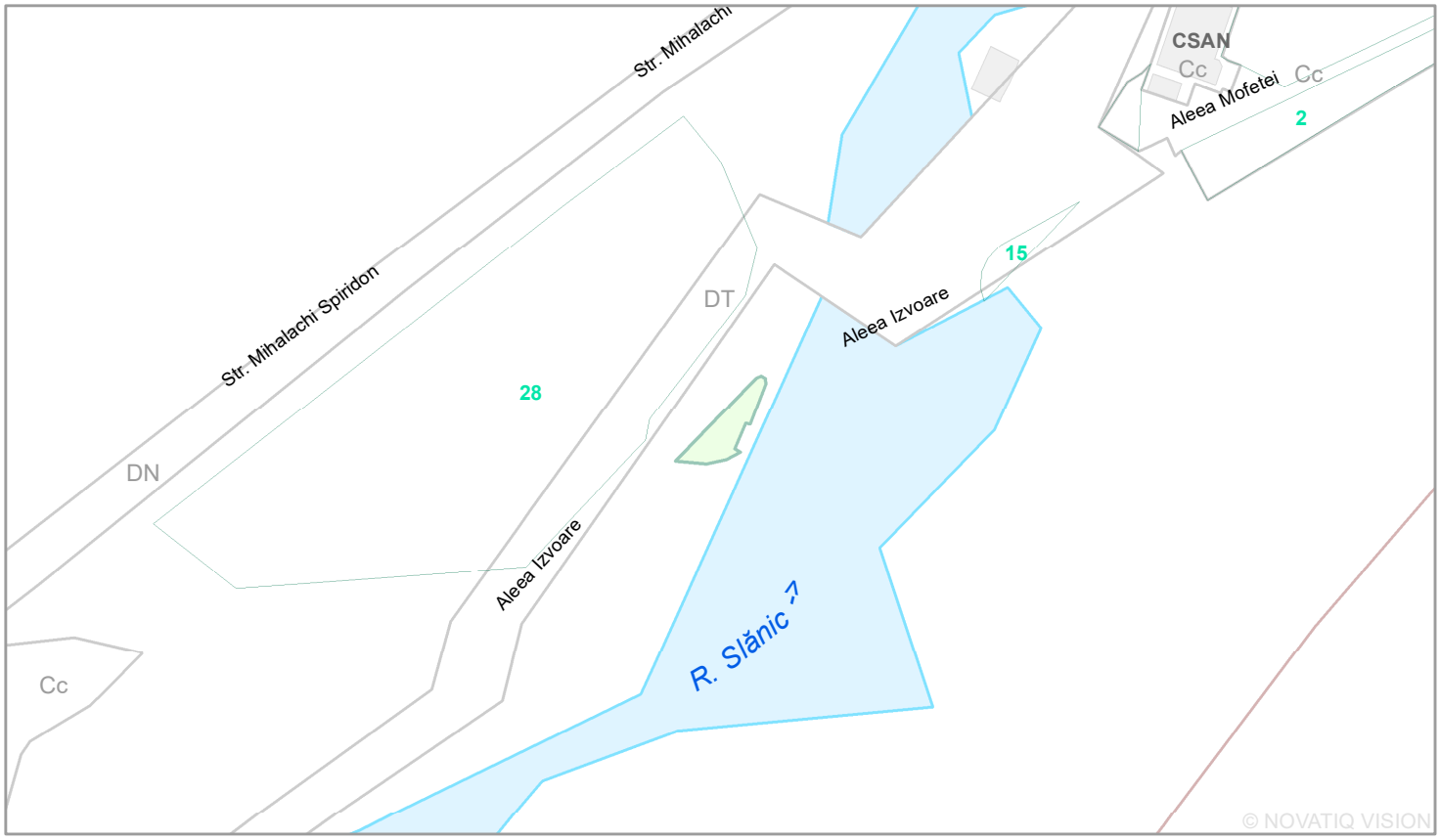

2. ADRESA: str. Aleea Izvoare nr. 7

(Spațiu verde Izvor 14)

3. DEȚINĂTORI ȘI SITUAȚIE JURIDICĂ TEREN SPAȚIU VERDE

Proprietar / Deținător spațiu verde	Tip proprietate	Mod administrare	Cat. Fol.	Reglementare urbanistică	Sup. măsurată (mp)		Total sp. verde (mp)	Obs.
					Teren exclusiv	Teren indiviziune		
Consiliul Local	domeniu public	publică	CC		63,81	-	63,81	-

4. DESCRIERE CONSTRUCȚII EXISTENTE PE TEREN SPAȚIU VERDE

Proprietar / Deținător construcții	Tip proprietate	Mod administrare	Nr. Corp.	Cod grupă destinație	Suprafața construită la sol (mp)	Obs.
-	-	-	-	-		-

5. ECHIPAREA EDILITARĂ A TERENULUI ☐A ☐C ☐t ☒E ☐G ☐T

6. DATE PRIVIND VEGETAȚIA EXISTENTĂ PE TEREN SPAȚIU VERDE

6.1. Descriere vegetație: **iarbă**
6.2. Grad de întreținere: **necorespunzătoare**
6.3. Vegetație arborescentă existentă (a se consulta Anexa 2):

7. DOCUMENTE EMISE CU PRIVIRE LA TERENUL SPAȚIU VERDE ȘI CONSTRUCȚIILE EXISTENTE

Întocmit: [redacted]
Expert GIS
Data: 06-09-2021

Verificat: D[redacted]
Expert mediu și dezvoltare durabilă
Data: 06-09-2021

Județul: **Bacău**
Localitate: **Slănic-Moldova**
Cod SIRUTA: **20929**
Cod poștal: **605500**

Secțiune plan: **SM_SCR_3**
Nr. Cadastral:
Sector Cadastral: **18**

FIȘĂ TEREN SPAȚIU VERDE

1. AMPLASAMENT TEREN SPAȚIU VERDE

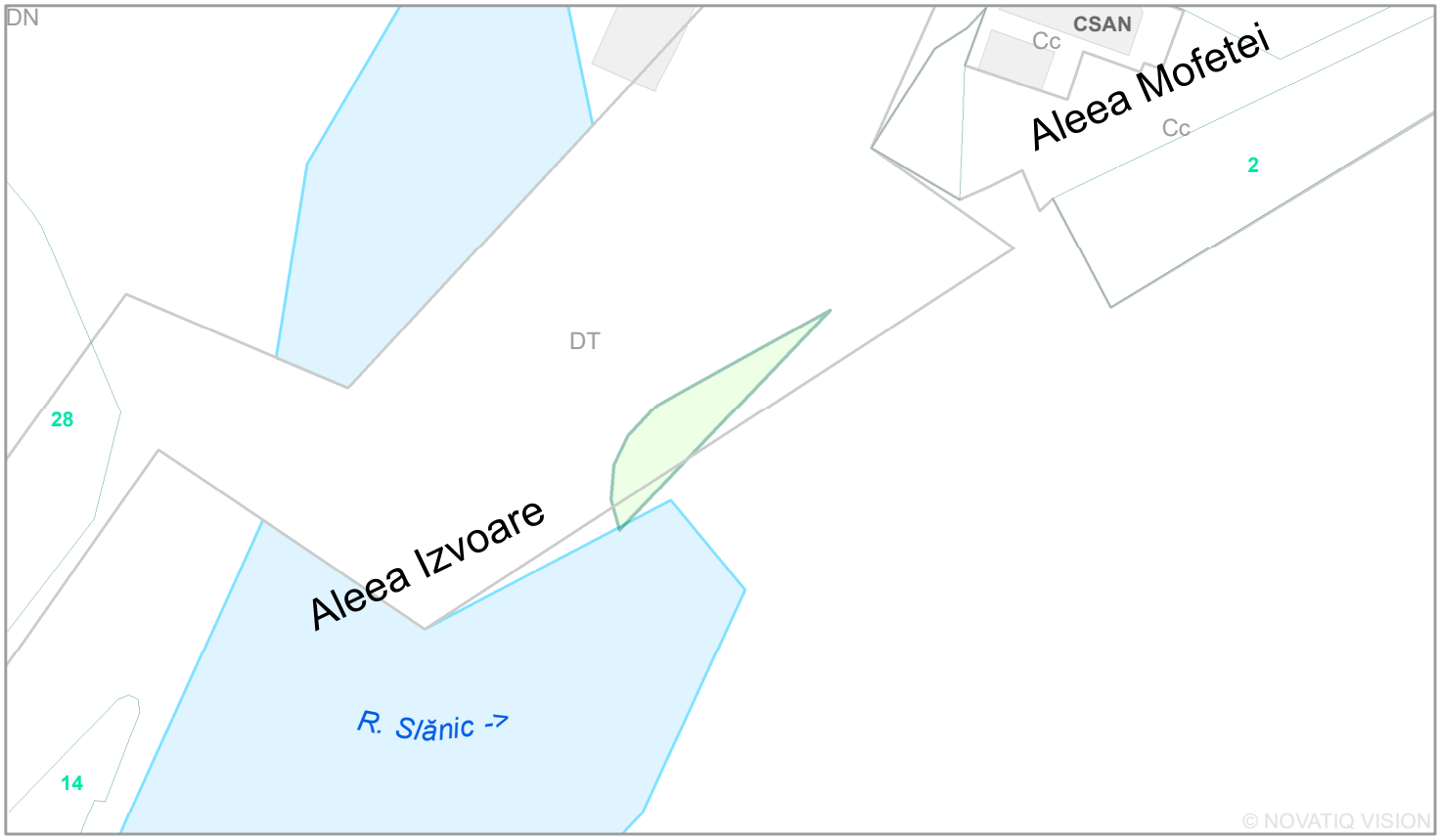

2. ADRESA: str. Aleea Izvoare nr. 7

(Scuar Izvorul nr. 5)

3. DEȚINĂTORI ȘI SITUAȚIE JURIDICĂ TEREN SPAȚIU VERDE

Proprietar / Deținător spațiu verde	Tip proprietate	Mod administrare	Cat. Fol.	Reglementare urbanistică	Sup. măsurată (mp)		Total sp. verde (mp)	Obs.
					Teren exclusiv	Teren indiviziune		
Consiliul Local	domeniu public	publică	CC		50	-	50	-

4. DESCRIERE CONSTRUCȚII EXISTENTE PE TEREN SPAȚIU VERDE

Proprietar / Deținător construcții	Tip proprietate	Mod administrare	Nr. Corp.	Cod grupă destinație	Suprafața construită la sol (mp)	Obs.
-	-	-	-	-		-

5. ECHIPAREA EDILITARĂ A TERENULUI ☐A ☐C ☐t ☒E ☐G ☐T

6. DATE PRIVIND VEGETAȚIA EXISTENTĂ PE TEREN SPAȚIU VERDE

6.1. Descriere vegetație: **iarbă**
6.2. Grad de întreținere: **necorespunzătoare**
6.3. Vegetație arborescentă existentă (a se consulta Anexa 2):

7. DOCUMENTE EMISE CU PRIVIRE LA TERENUL SPAȚIU VERDE ȘI CONSTRUCȚIILE EXISTENTE

Întocmit [redacted]
Expert GIS
Data: 06-09-2021

Verificat: [redacted]
Expert mediu și dezvoltare durabilă
Data: 06-09-2021

Județul: **Bacău**
Localitate: **Slănic-Moldova**
Cod SIRUTA: **20929**
Cod poștal: **605500**

Secțiune plan: **SM_SCR_4**
Nr. Cadastral: **62231**
Sector Cadastral: **19**

FIȘĂ TEREN SPAȚIU VERDE

1. AMPLASAMENT TEREN SPAȚIU VERDE

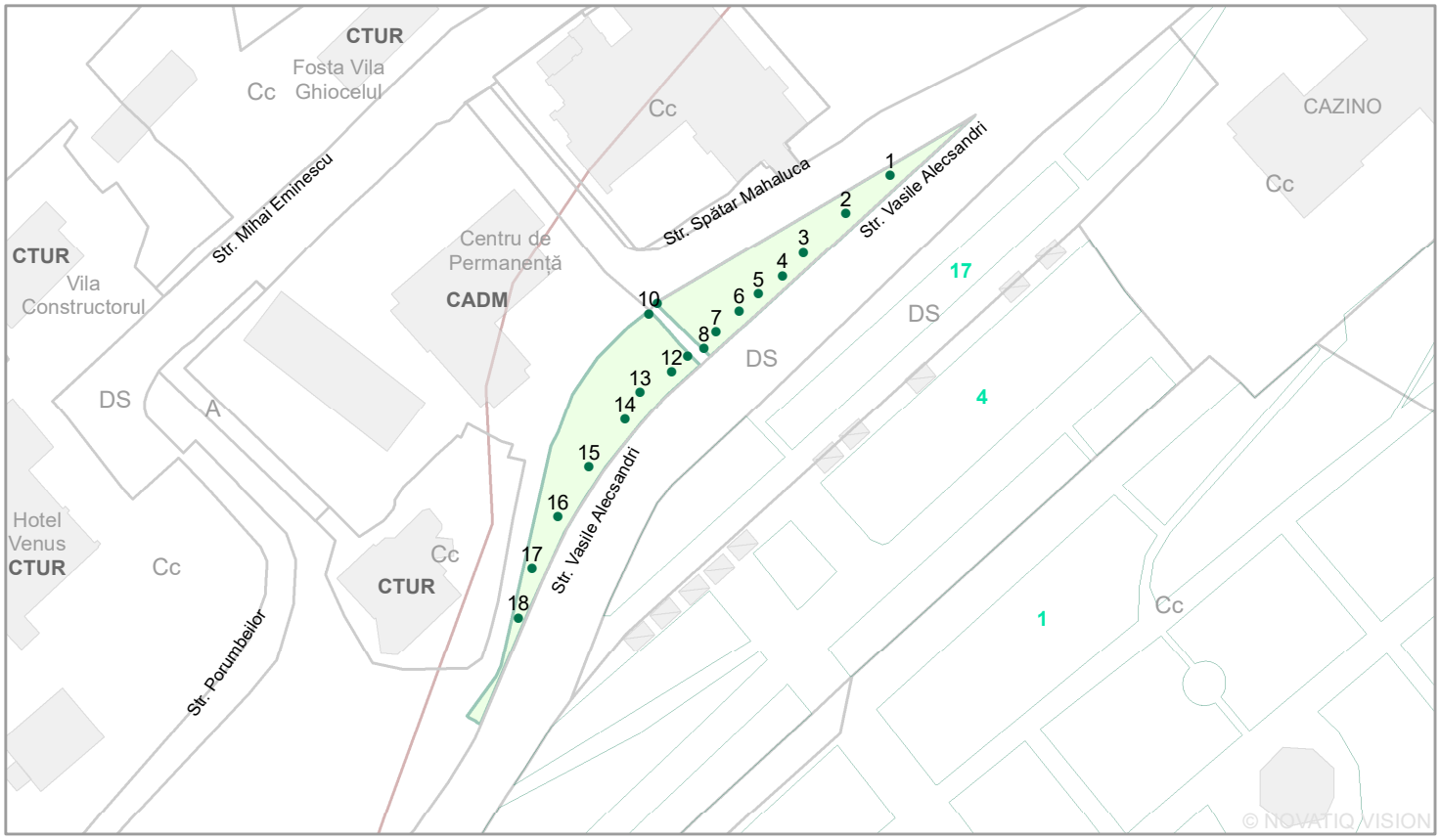

2. ADRESA: str. Vasile Alecsandri nr. 22

(Scuar Vila Rica)

3. DEȚINĂTORI ȘI SITUAȚIE JURIDICĂ TEREN SPAȚIU VERDE

Proprietar / Deținător spațiu verde	Tip proprietate	Mod administrare	Cat. Fol.	Reglementare urbanistică	Sup. măsurată (mp)		Total sp. verde (mp)	Obs.
					Teren exclusiv	Teren indiviziune		
Consiliul Local	domeniu public	publică	CC		820,32	-	820,32	-

4. DESCRIERE CONSTRUCȚII EXISTENTE PE TEREN SPAȚIU VERDE

Proprietar / Deținător construcții	Tip proprietate	Mod administrare	Nr. Corp.	Cod grupă destinație	Suprafața construită la sol (mp)	Obs.
-	-	-	-	-		-

5. ECHIPAREA EDILITARĂ A TERENULUI ☒A ☒C ☐t ☒E ☒G ☐T

6. DATE PRIVIND VEGETAȚIA EXISTENTĂ PE TEREN SPAȚIU VERDE

6.1. Descriere vegetație: **iarbă**
6.2. Grad de întreținere: **necorespunzătoare**
6.3. Vegetație arborescentă existentă (a se consulta Anexa 2):

Acer platanoides, Picea abies

7. DOCUMENTE EMISE CU PRIVIRE LA TERENUL SPAȚIU VERDE ȘI CONSTRUCȚIILE EXISTENTE

Întocmit: [redacted]
Expert GIS
Data: 06-09-2021

Verificat: [redacted]
Expert mediu și dezvoltare durabilă
Data: 06-09-2021

Județul: **Bacău**
Localitate: **Slănic-Moldova**
Cod SIRUTA: **20929**
Cod poștal: **605500**

Secțiune plan: **SM_SCR_5**
Nr. Cadastral:
Sector Cadastral: **19**

FIȘĂ TEREN SPAȚIU VERDE

1. AMPLASAMENT TEREN SPAȚIU VERDE

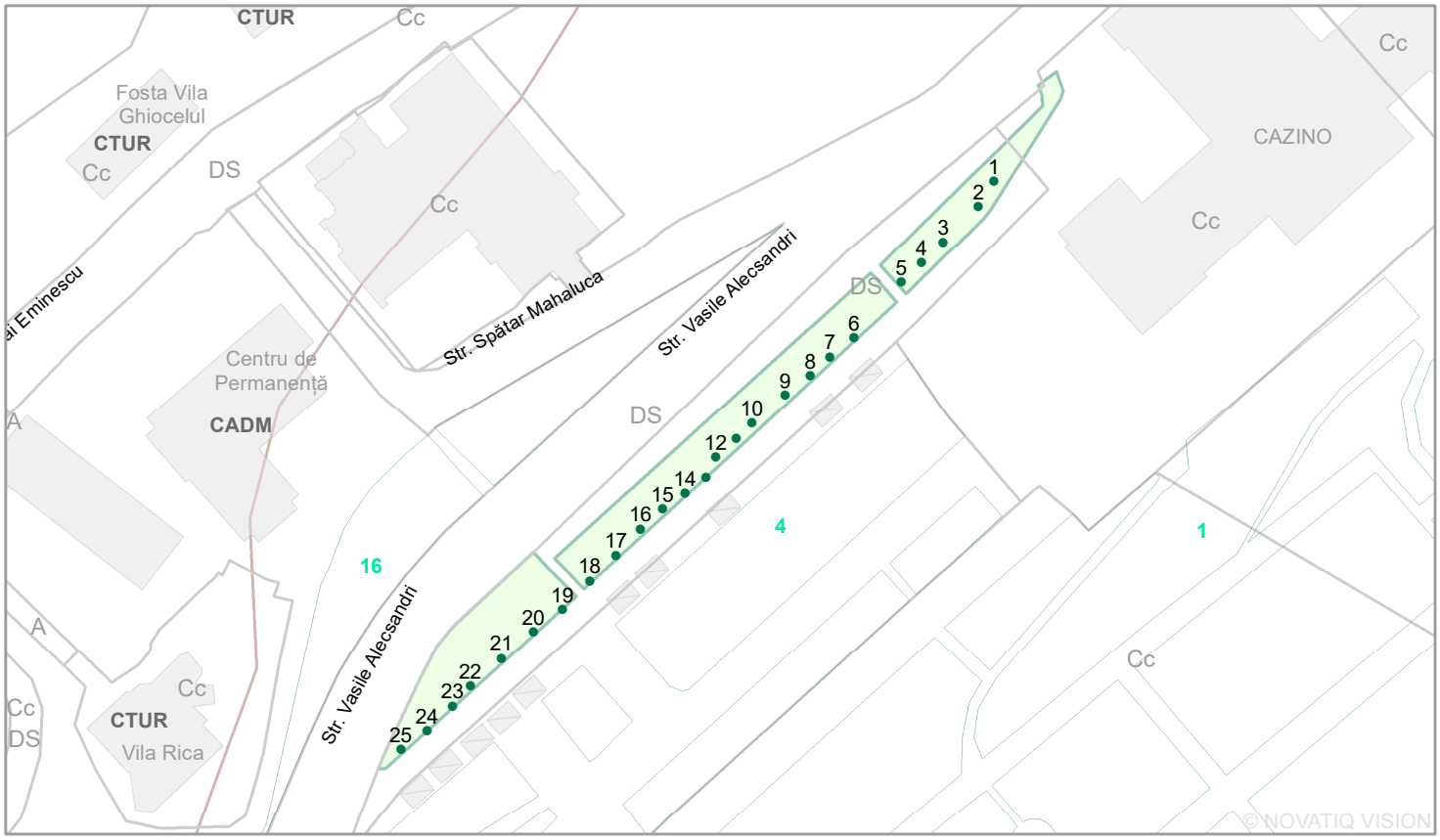

2. ADRESA: str. Vasile Alecsandri nr. 13
(Aleea cu Castani)

3. DEȚINĂTORI ȘI SITUAȚIE JURIDICĂ TEREN SPAȚIU VERDE

Proprietar / Deținător spațiu verde	Tip proprietate	Mod administrare	Cat. Fol.	Reglementare urbanistică	Sup. măsurată (mp)		Total sp. verde (mp)	Obs.
					Teren exclusiv	Teren indiviziune		
Consiliul Local	domeniu public	publică	CC		826,71	-	826,71	-

4. DESCRIERE CONSTRUCȚII EXISTENTE PE TEREN SPAȚIU VERDE

Proprietar / Deținător construcții	Tip proprietate	Mod administrare	Nr. Corp.	Cod grupă destinație	Suprafața construită la sol (mp)	Obs.
-	-	-	-	-		-

5. ECHIPAREA EDILITARĂ A TERENULUI ☐A ☐C ☐t ☒E ☐G ☐T

6. DATE PRIVIND VEGETAȚIA EXISTENTĂ PE TEREN SPAȚIU VERDE

6.1. Descriere vegetație: **iarbă**
6.2. Grad de întreținere: **bună**
6.3. Vegetație arborescentă existentă (a se consulta Anexa 2):

Aesculus hippocastanum

7. DOCUMENTE EMISE CU PRIVIRE LA TERENUL SPAȚIU VERDE ȘI CONSTRUCȚIILE EXISTENTE

Întocmit: [redacted]
Expert GIS
Data: 06-09-2021

Verificat: [redacted]
Expert mediu și dezvoltare durabilă
Data: 06-09-2021

Județul: **Bacău**
Localitate: **Slănic-Moldova**
Cod SIRUTA: **20929**
Cod poștal: **605500**

Secțiune plan: **SM_SCR_6**
Nr. Cadastral: **62326**
Sector Cadastral: **22**

FIȘĂ TEREN SPAȚIU VERDE

1. AMPLASAMENT TEREN SPAȚIU VERDE

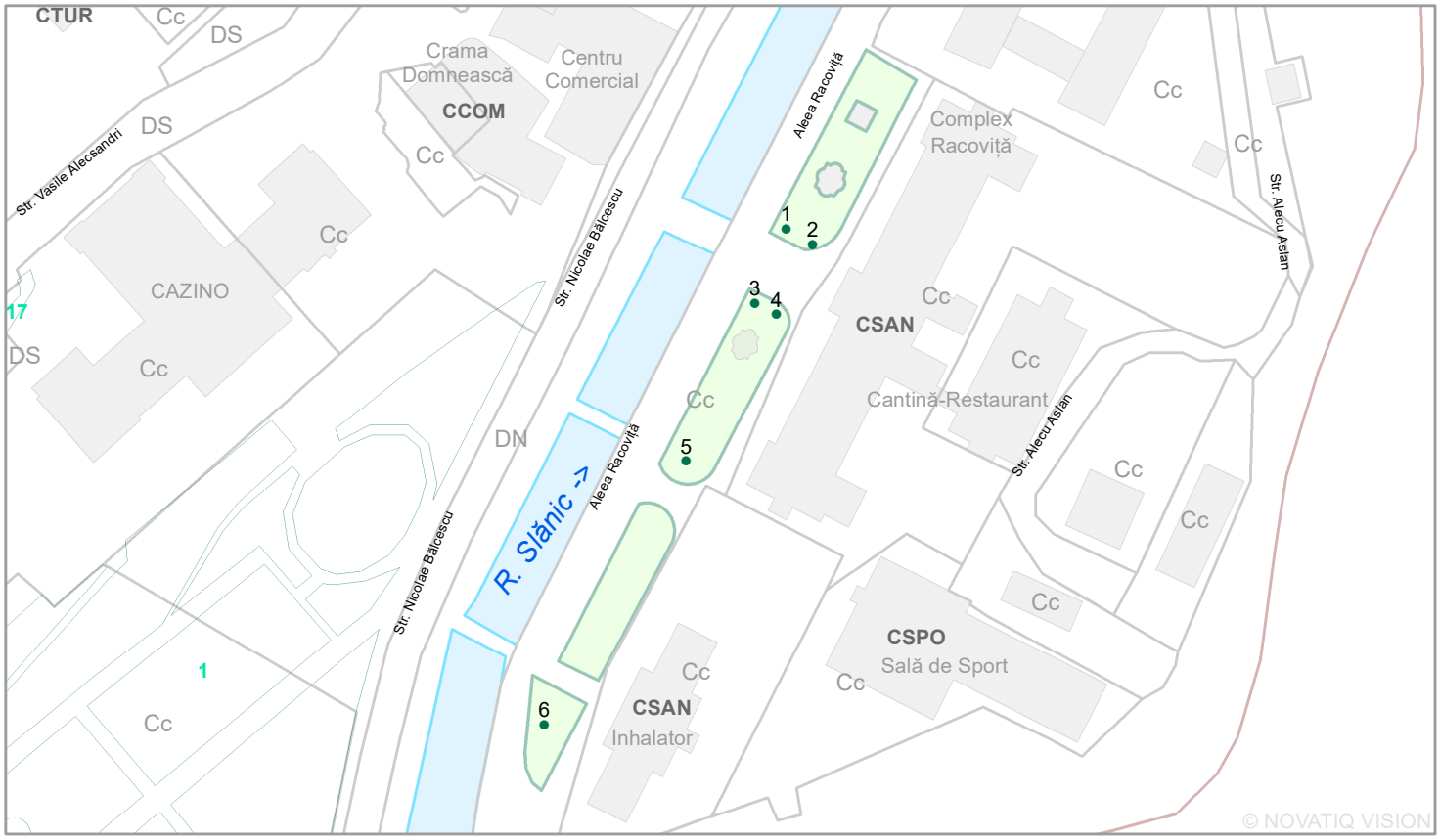

2. ADRESA: str. Aleea Racoviță nr. 2-6
(Complex Racoviță (Inhalator))

3. DEȚINĂTORI ȘI SITUAȚIE JURIDICĂ TEREN SPAȚIU VERDE

Proprietar / Deținător spațiu verde	Tip proprietate	Mod administrare	Cat. Fol.	Reglementare urbanistică	Sup. măsurată (mp)		Total sp. verde (mp)	Obs.
					Teren exclusiv	Teren indiviziune		
Consiliul Local	domeniu public	publică	CC		1.362,58	-	1.362,58	-

4. DESCRIERE CONSTRUCȚII EXISTENTE PE TEREN SPAȚIU VERDE

Proprietar / Deținător construcții	Tip proprietate	Mod administrare	Nr. Corp.	Cod grupă destinație	Suprafața construită la sol (mp)	Obs.
-	-	-	-	-		-

5. ECHIPAREA EDILITARĂ A TERENULUI ☒A ☒C ☐t ☒E ☒G ☐T

6. DATE PRIVIND VEGETAȚIA EXISTENTĂ PE TEREN SPAȚIU VERDE

6.1. Descriere vegetație: **iarbă**
6.2. Grad de întreținere: **necorespunzătoare**
6.3. Vegetație arborescentă existentă (a se consulta Anexa 2):

Picea abies, Pinus sylvestris, Thuja sp.

7. DOCUMENTE EMISE CU PRIVIRE LA TERENUL SPAȚIU VERDE ȘI CONSTRUCȚIILE EXISTENTE

Întocmit: [redacted]
Expert GIS
Data: 06-09-2021

Verificat: D[redacted]
Expert mediu și dezvoltare durabilă
Data: 06-09-2021

Județul: **Bacău**
Localitate: **Slănic-Moldova**
Cod SIRUTA: **20929**
Cod poștal: **605500**

Secțiune plan: **SM_SCR_7**
Nr. Cadastral:
Sector Cadastral: **23**

FIȘĂ TEREN SPAȚIU VERDE

1. AMPLASAMENT TEREN SPAȚIU VERDE

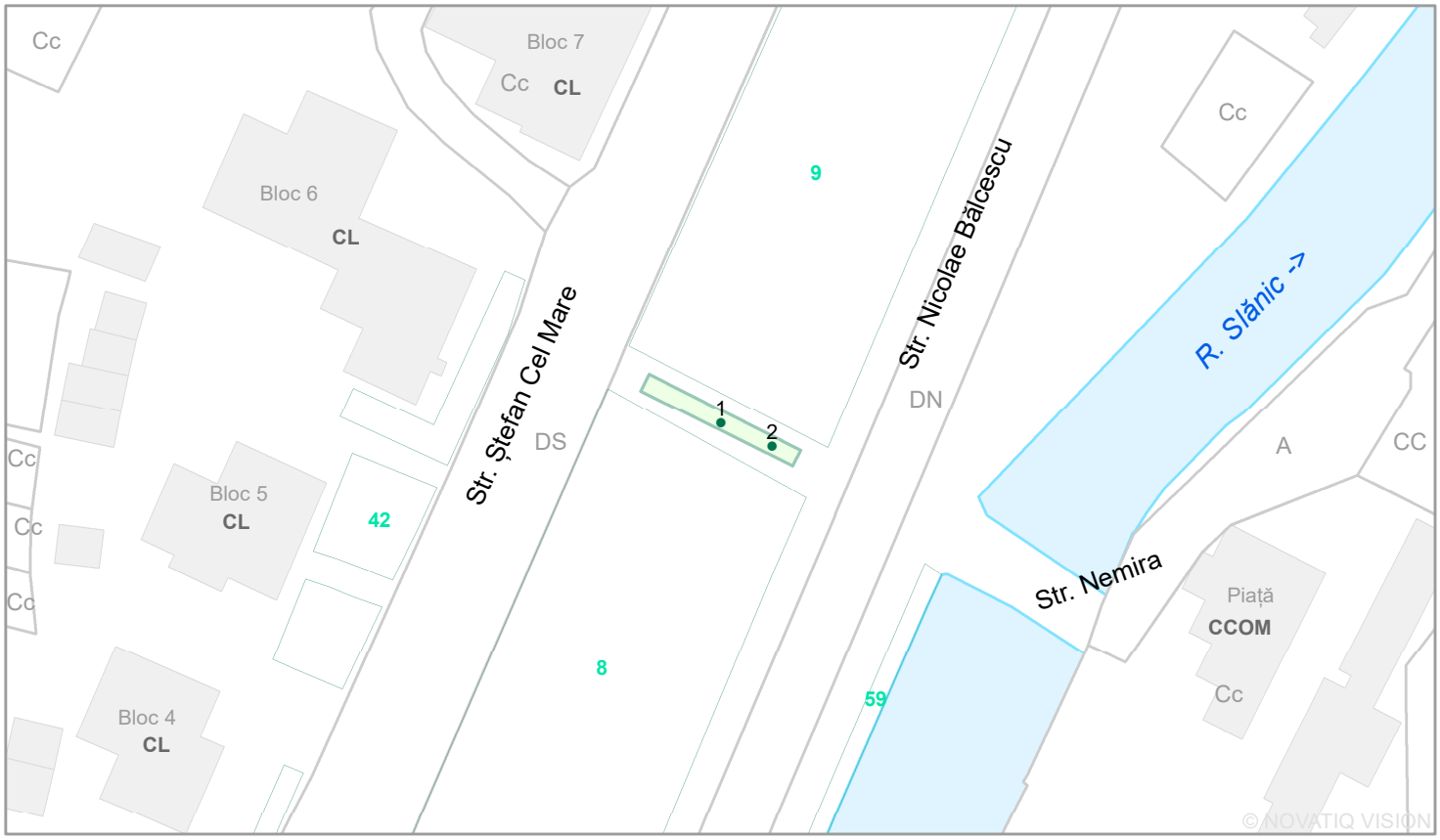

2. ADRESA: str. Nicolae Bălcescu nr. 2

(Scuar alee acces str. Nicolae Bălcescu-Ștefan cel Mare)

3. DEȚINĂTORI ȘI SITUAȚIE JURIDICĂ TEREN SPAȚIU VERDE

Proprietar / Deținător spațiu verde	Tip proprietate	Mod administrare	Cat. Fol.	Reglementare urbanistică	Sup. măsurată (mp)		Total sp. verde (mp)	Obs.
					Teren exclusiv	Teren indiviziune		
Consiliul Local	domeniu public	publică	CC		35,59	-	35,59	-

4. DESCRIERE CONSTRUCȚII EXISTENTE PE TEREN SPAȚIU VERDE

Proprietar / Deținător construcții	Tip proprietate	Mod administrare	Nr. Corp.	Cod grupă destinație	Suprafața construită la sol (mp)	Obs.
-	-	-	-	-		-

5. ECHIPAREA EDILITARĂ A TERENULUI ☒A ☒C ☐t ☒E ☒G ☐T

6. DATE PRIVIND VEGETAȚIA EXISTENTĂ PE TEREN SPAȚIU VERDE

6.1. Descriere vegetație: **iarbă**
6.2. Grad de întreținere: **bună**
6.3. Vegetație arborescentă existentă (a se consulta Anexa 2):

Magnolia

7. DOCUMENTE EMISE CU PRIVIRE LA TERENUL SPAȚIU VERDE ȘI CONSTRUCȚIILE EXISTENTE

Întocmit: I[redacted]
Expert GIS
Data: 06-09-2021

Verificat: D[redacted]
Expert mediu și dezvoltare durabilă
Data: 06-09-2021

Județul: **Bacău**
Localitate: **Cireșoaia**
Cod SIRUTA: **20947**
Cod poștal: **605502**

Secțiune plan: **CIR_SCR_1**
Nr. Cadastral:
Sector Cadastral: **41**

FIȘĂ TEREN SPAȚIU VERDE

1. AMPLASAMENT TEREN SPAȚIU VERDE

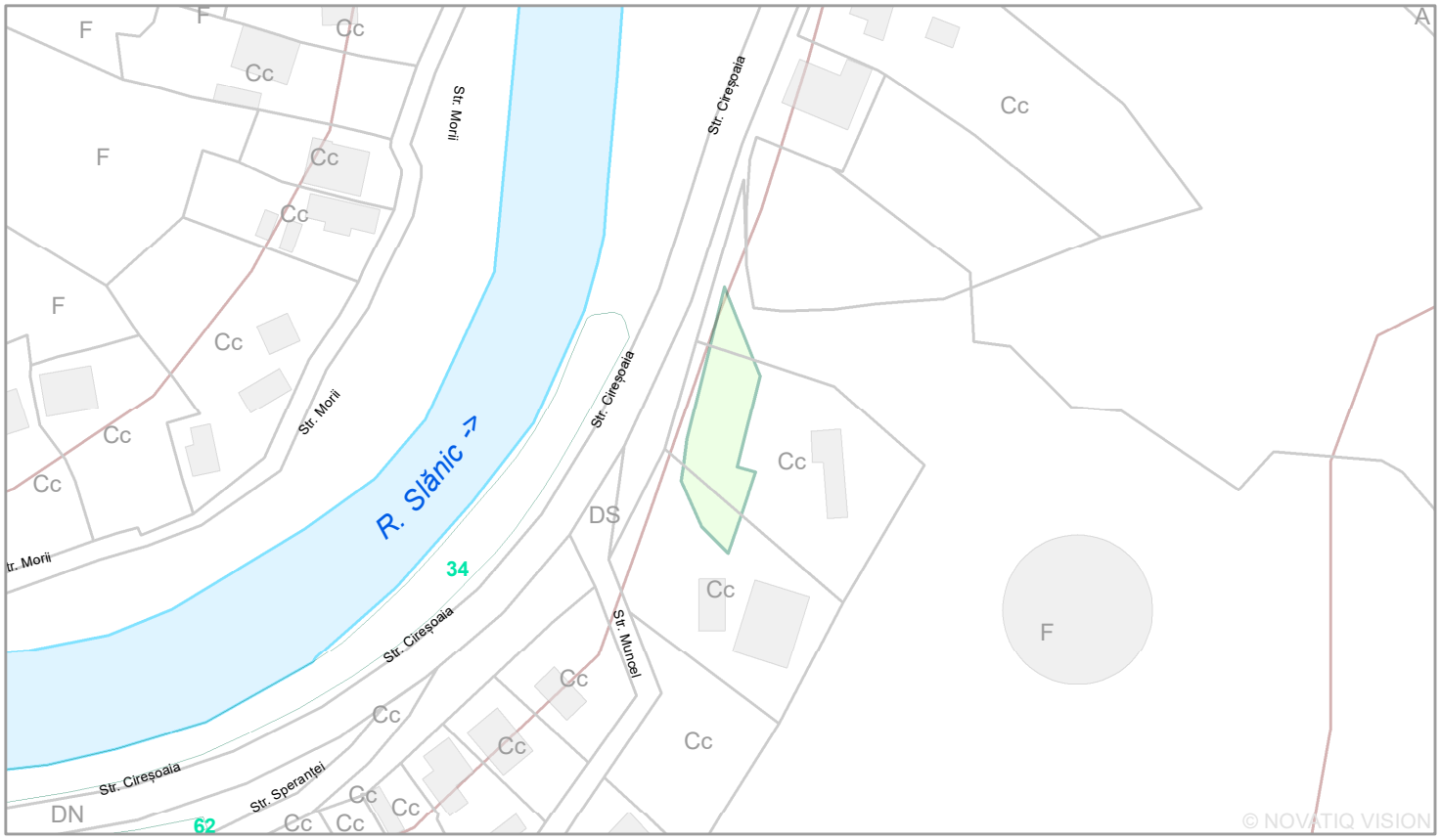

0 50 m

2. ADRESA: str. Cireșoaia nr. 26

(Scuar)

3. DEȚINĂTORI ȘI SITUAȚIE JURIDICĂ TEREN SPAȚIU VERDE

Proprietar / Deținător spațiu verde	Tip proprietate	Mod administrare	Cat. Fol.	Reglementare urbanistică	Sup. măsurată (mp)		Total sp. verde (mp)	Obs.
					Teren exclusiv	Teren indiviziune		
Consiliul Local	domeniu public	publică	CC		477,74	-	477,74	-

4. DESCRIERE CONSTRUCȚII EXISTENTE PE TEREN SPAȚIU VERDE

Proprietar / Deținător construcții	Tip proprietate	Mod administrare	Nr. Corp.	Cod grupă destinație	Suprafața construită la sol (mp)	Obs.
-	-	-	-	-		-

5. ECHIPAREA EDILITARĂ A TERENULUI ☐A ☐C ☐t ☒E ☒G ☐T

6. DATE PRIVIND VEGETAȚIA EXISTENTĂ PE TEREN SPAȚIU VERDE

6.1. Descriere vegetație: **iarbă**
6.2. Grad de întreținere: **necorespunzătoare**
6.3. Vegetație arborescentă existentă (a se consulta Anexa 2):

7. DOCUMENTE EMISE CU PRIVIRE LA TERENUL SPAȚIU VERDE ȘI CONSTRUCȚIILE EXISTENTE

Întocmit: [redacted]
Expert GIS
Data: 06-09-2021

Verificat: [redacted]
Expert mediu și dezvoltare durabilă
Data: 06-09-2021

Județul: **Bacău**
Localitate: **Cireșoaia**
Cod SIRUTA: **20947**
Cod poștal: **605501**

Secțiune plan: **CIR_SCR_3**
Nr. Cadastral:
Sector Cadastral: **0**

FIȘĂ TEREN SPAȚIU VERDE

1. AMPLASAMENT TEREN SPAȚIU VERDE

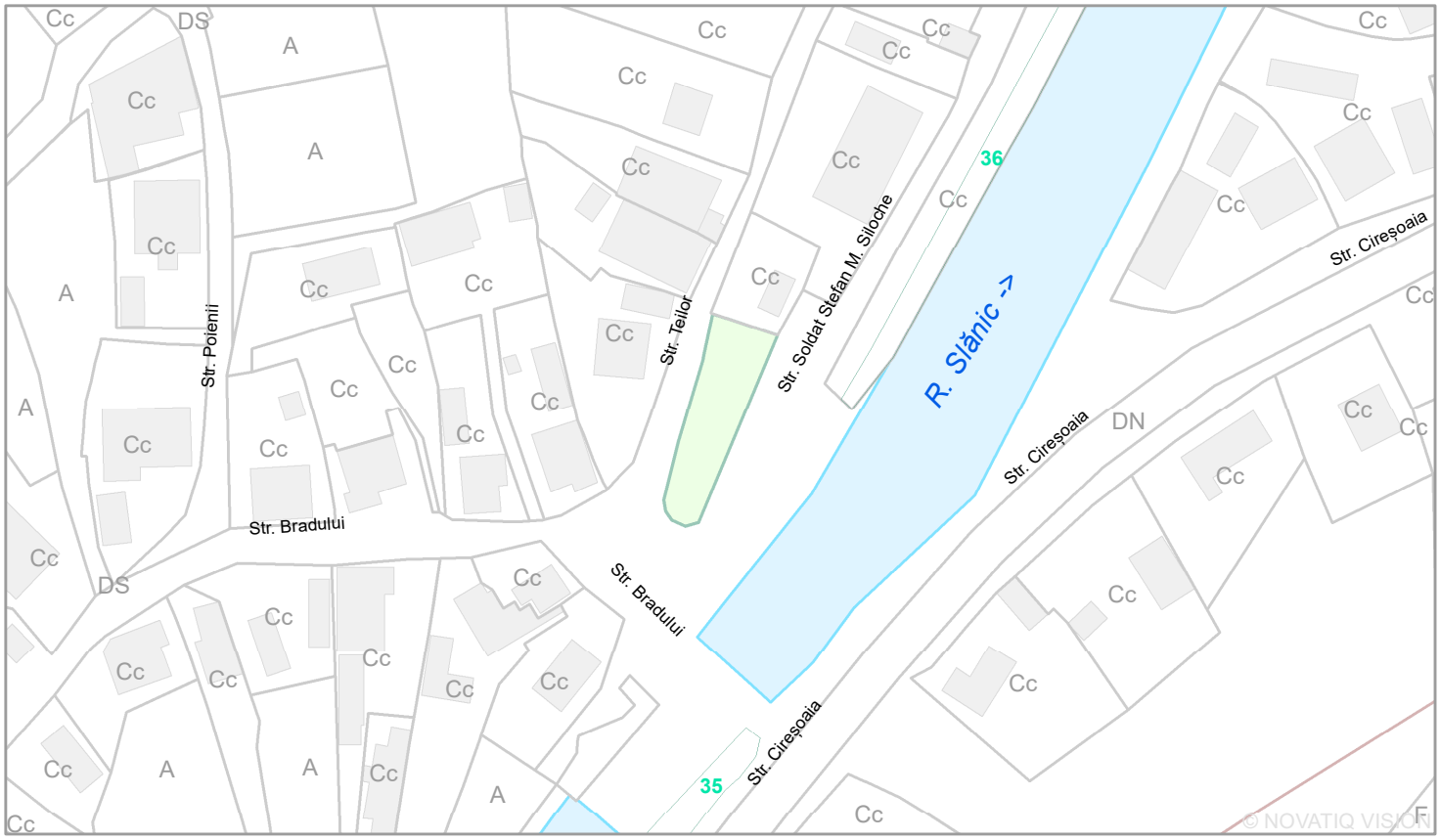

2. ADRESA: str. Ștefan M. Sisoche nr. 1

(Scuar)

3. DEȚINĂTORI ȘI SITUAȚIE JURIDICĂ TEREN SPAȚIU VERDE

Proprietar / Deținător spațiu verde	Tip proprietate	Mod administrare	Cat. Fol.	Reglementare urbanistică	Sup. măsurată (mp)		Total sp. verde (mp)	Obs.
					Teren exclusiv	Teren indiviziune		
Consiliul Local	domeniu public	publică	CC		287,49	-	287,49	-

4. DESCRIERE CONSTRUCȚII EXISTENTE PE TEREN SPAȚIU VERDE

Proprietar / Deținător construcții	Tip proprietate	Mod administrare	Nr. Corp.	Cod grupă destinație	Suprafața construită la sol (mp)	Obs.
-	-	-	-	-		-

5. ECHIPAREA EDILITARĂ A TERENULUI ☐A ☐C ☐t ☐E ☐G ☐T

6. DATE PRIVIND VEGETAȚIA EXISTENTĂ PE TEREN SPAȚIU VERDE

6.1. Descriere vegetație: **iarbă**
6.2. Grad de întreținere: **bună**
6.3. Vegetație arborescentă existentă (a se consulta Anexa 2):

7. DOCUMENTE EMISE CU PRIVIRE LA TERENUL SPAȚIU VERDE ȘI CONSTRUCȚIILE EXISTENTE

Întocmit: I[redacted]
Expert GIS
Data: 06-09-2021

Verificat: D[redacted]
Expert mediu și dezvoltare durabilă
Data: 06-09-2021

Județul: **Bacău**
Localitate: **Slănic-Moldova**
Cod SIRUTA: **20929**
Cod poștal: **605500**

Secțiune plan: **SM_RZV_1**
Nr. Cadastral: **62796**
Sector Cadastral: **17**

FIȘĂ TEREN SPAȚIU VERDE

1. AMPLASAMENT TEREN SPAȚIU VERDE

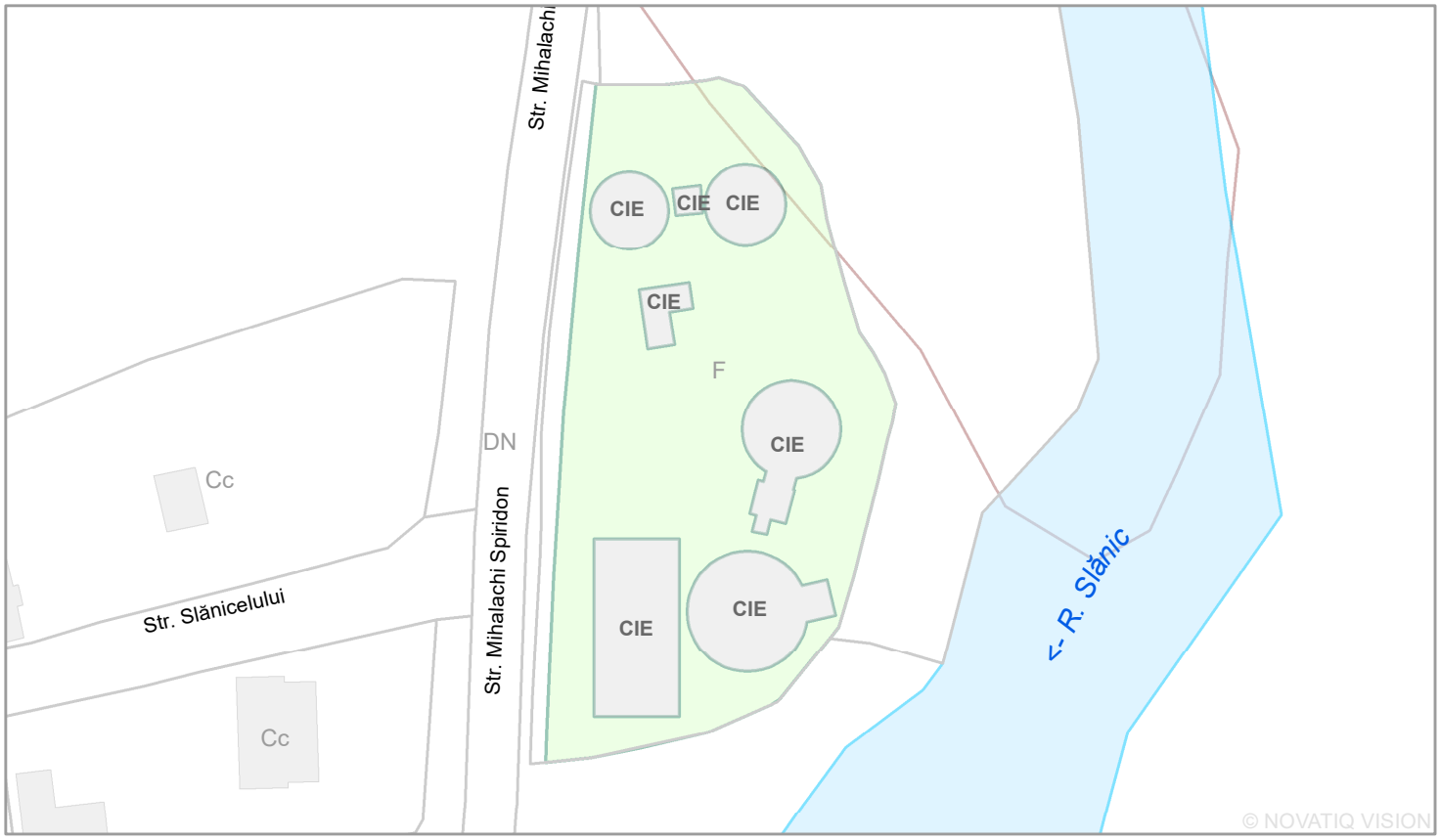

2. ADRESA: str. Mihalachi Spiridon nr. 47

(Casa de apă)

3. DEȚINĂTORI ȘI SITUAȚIE JURIDICĂ TEREN SPAȚIU VERDE

Proprietar / Deținător spațiu verde	Tip proprietate	Mod administrare	Cat. Fol.	Reglementare urbanistică	Sup. măsurată (mp)		Total sp. verde (mp)	Obs.
					Teren exclusiv	Teren indiviziune		
Consiliul Local	domeniu public	publică	CC		2.346,81	-	2.346,81	-

4. DESCRIERE CONSTRUCȚII EXISTENTE PE TEREN SPAȚIU VERDE

Proprietar / Deținător construcții	Tip proprietate	Mod administrare	Nr. Corp.	Cod grupă destinație	Suprafața construită la sol (mp)	Obs.
-	-	-	-	-	902,5	-

5. ECHIPAREA EDILITARĂ A TERENULUI ☒A ☐C ☐t ☒E ☐G ☐T

6. DATE PRIVIND VEGETAȚIA EXISTENTĂ PE TEREN SPAȚIU VERDE

6.1. Descriere vegetație: **iarbă**
6.2. Grad de întreținere: **bună**
6.3. Vegetație arborescentă existentă (a se consulta Anexa 2):

7. DOCUMENTE EMISE CU PRIVIRE LA TERENUL SPAȚIU VERDE ȘI CONSTRUCȚIILE EXISTENTE

Întocmit: I[redacted]
Expert GIS
Data: 06-09-2021

Verificat: D[redacted]
Expert mediu și dezvoltare durabilă
Data: 06-09-2021

Județul: **Bacău**
Localitate: **Slănic-Moldova**
Cod SIRUTA: **20929**
Cod poștal: **605500**

Secțiune plan: **SM_PAD_1**
Nr. Cadastral: **16012**
Sector Cadastral: **16**

FIȘĂ TEREN SPAȚIU VERDE

1. AMPLASAMENT TEREN SPAȚIU VERDE



2. ADRESA: str. Mihalachi Spiridon nr. 20

(Pădure de agrement Terasa Cascada)

3. DEȚINĂTORI ȘI SITUAȚIE JURIDICĂ TEREN SPAȚIU VERDE

Proprietar / Deținător spațiu verde	Tip proprietate	Mod administrare	Cat. Fol.	Reglementare urbanistică	Sup. măsurată (mp)		Total sp. verde (mp)	Obs.
					Teren exclusiv	Teren indiviziune		
Consiliul Local	domeniu public	publică	Pd		4.377,19	-	4.377,19	-

4. DESCRIERE CONSTRUCȚII EXISTENTE PE TEREN SPAȚIU VERDE

Proprietar / Deținător construcții	Tip proprietate	Mod administrare	Nr. Corp.	Cod grupă destinație	Suprafața construită la sol (mp)	Obs.
-	-	-	-	-	0	-

5. ECHIPAREA EDILITARĂ A TERENULUI ☒A ☐C ☐t ☒E ☐G ☐T

6. DATE PRIVIND VEGETAȚIA EXISTENTĂ PE TEREN SPAȚIU VERDE

6.1. Descriere vegetație: **forestieră**
6.2. Grad de întreținere: **bună**
6.3. Vegetație arborescentă existentă (a se consulta Anexa 2):

7. DOCUMENTE EMISE CU PRIVIRE LA TERENUL SPAȚIU VERDE ȘI CONSTRUCȚIILE EXISTENTE

Întocmit: [redacted]
Expert GIS
Data: 06-09-2021

Verificat: D[redacted]
Expert mediu și dezvoltare durabilă
Data: 06-09-2021

Județul: **Bacău**
Localitate: **Slănic-Moldova**
Cod SIRUTA: **20929**
Cod poștal: **605500**

Secțiune plan: **SM_PAD_2**
Nr. Cadastral: **16010**
Sector Cadastral: **16**

FIȘĂ TEREN SPAȚIU VERDE

1. AMPLASAMENT TEREN SPAȚIU VERDE

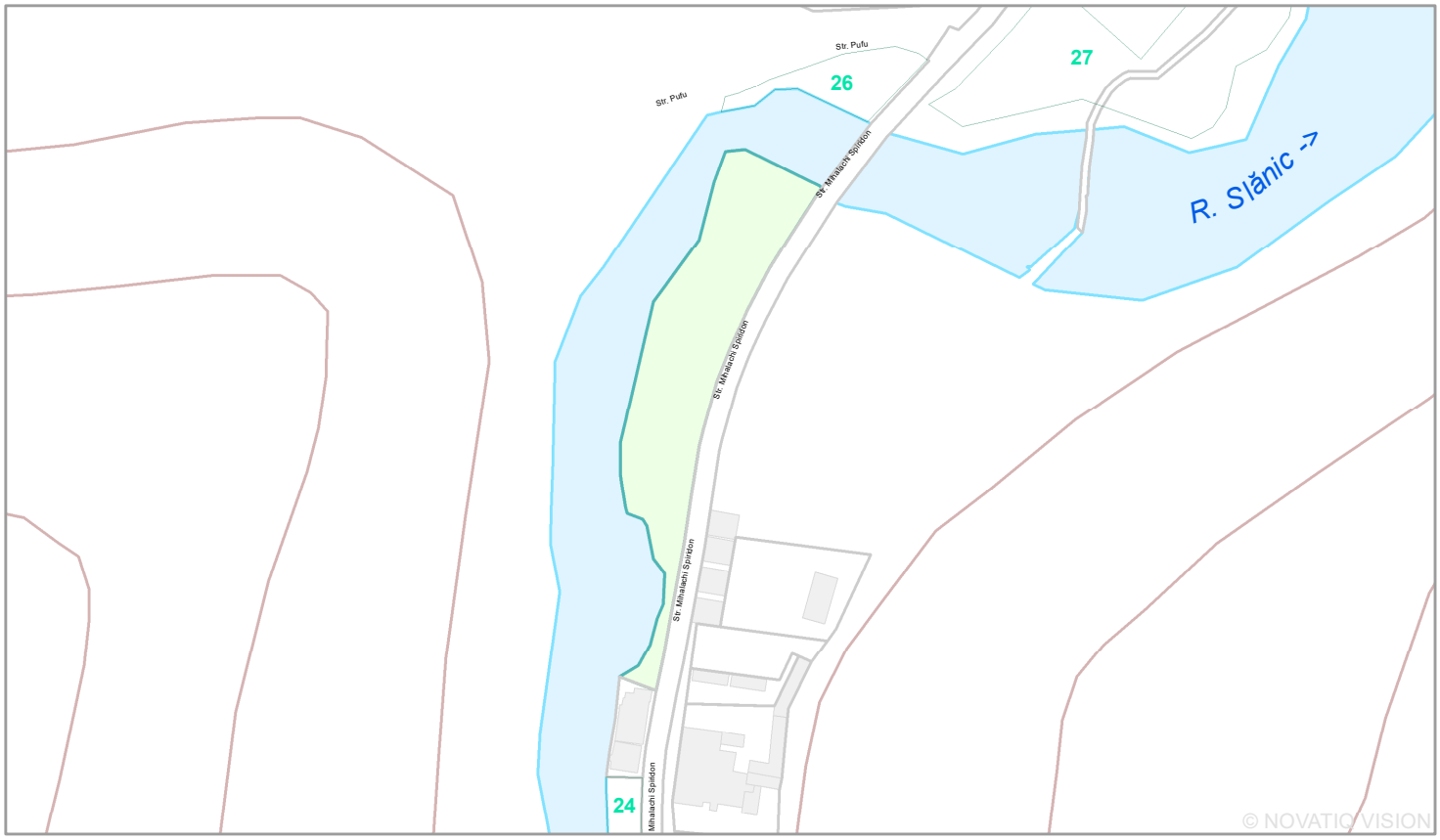

0 90 m

2. ADRESA: str. Mihalachi Spiridon nr. 16

(Pădure de agrement)

3. DEȚINĂTORI ȘI SITUAȚIE JURIDICĂ TEREN SPAȚIU VERDE

Proprietar / Deținător spațiu verde	Tip proprietate	Mod administrare	Cat. Fol.	Reglementare urbanistică	Sup. măsurată (mp)		Total sp. verde (mp)	Obs.
					Teren exclusiv	Teren indiviziune		
Consiliul Local	domeniu public	publică	Pd		3.933,47	-	3.933,47	-

4. DESCRIERE CONSTRUCȚII EXISTENTE PE TEREN SPAȚIU VERDE

Proprietar / Deținător construcții	Tip proprietate	Mod administrare	Nr. Corp.	Cod grupă destinație	Suprafața construită la sol (mp)	Obs.
-	-	-	-	-		-

5. ECHIPAREA EDILITARĂ A TERENULUI ☒A ☐C ☐t ☒E ☐G ☐T

6. DATE PRIVIND VEGETAȚIA EXISTENTĂ PE TEREN SPAȚIU VERDE

6.1. Descriere vegetație: **forestieră**
6.2. Grad de întreținere: **bună**
6.3. Vegetație arborescentă existentă (a se consulta Anexa 2):

7. DOCUMENTE EMISE CU PRIVIRE LA TERENUL SPAȚIU VERDE ȘI CONSTRUCȚIILE EXISTENTE

Întocmit: [redacted]
Expert GIS
Data: 06-09-2021

Verificat: D[redacted]
Expert mediu și dezvoltare durabilă
Data: 06-09-2021

Județul: **Bacău**
Localitate: **Slănic-Moldova**
Cod SIRUTA: **20929**
Cod poștal: **605500**

Secțiune plan: **SM_PAD_3**
Nr. Cadastral: **16008**
Sector Cadastral: **16**

FIȘĂ TEREN SPAȚIU VERDE

1. AMPLASAMENT TEREN SPAȚIU VERDE



2. ADRESA: str. Pufu

(Pădure de agrement)

3. DEȚINĂTORI ȘI SITUAȚIE JURIDICĂ TEREN SPAȚIU VERDE

Proprietar / Deținător spațiu verde	Tip proprietate	Mod administrare	Cat. Fol.	Reglementare urbanistică	Sup. măsurată (mp)		Total sp. verde (mp)	Obs.
					Teren exclusiv	Teren indiviziune		
Consiliul Local	domeniu public	publică	PD		779,32	-	779,32	-

4. DESCRIERE CONSTRUCȚII EXISTENTE PE TEREN SPAȚIU VERDE

Proprietar / Deținător construcții	Tip proprietate	Mod administrare	Nr. Corp.	Cod grupă destinație	Suprafața construită la sol (mp)	Obs.
-	-	-	-	-		-

5. ECHIPAREA EDILITARĂ A TERENULUI ☒A ☐C ☐t ☒E ☐G ☐T

6. DATE PRIVIND VEGETAȚIA EXISTENTĂ PE TEREN SPAȚIU VERDE

6.1. Descriere vegetație: **forestieră**
6.2. Grad de întreținere: **bună**
6.3. Vegetație arborescentă existentă (a se consulta Anexa 2):

7. DOCUMENTE EMISE CU PRIVIRE LA TERENUL SPAȚIU VERDE ȘI CONSTRUCȚIILE EXISTENTE

Întocmit: [redacted]
Expert GIS
Data: 06-09-2021

Verificat: D[redacted]
Expert mediu și dezvoltare durabilă
Data: 06-09-2021

Județul: **Bacău**
Localitate: **Slănic-Moldova**
Cod SIRUTA: **20929**
Cod poștal: **605500**

Secțiune plan: **SM_PAD_4**
Nr. Cadastral: **61726**
Sector Cadastral: **17**

FIȘĂ TEREN SPAȚIU VERDE

1. AMPLASAMENT TEREN SPAȚIU VERDE

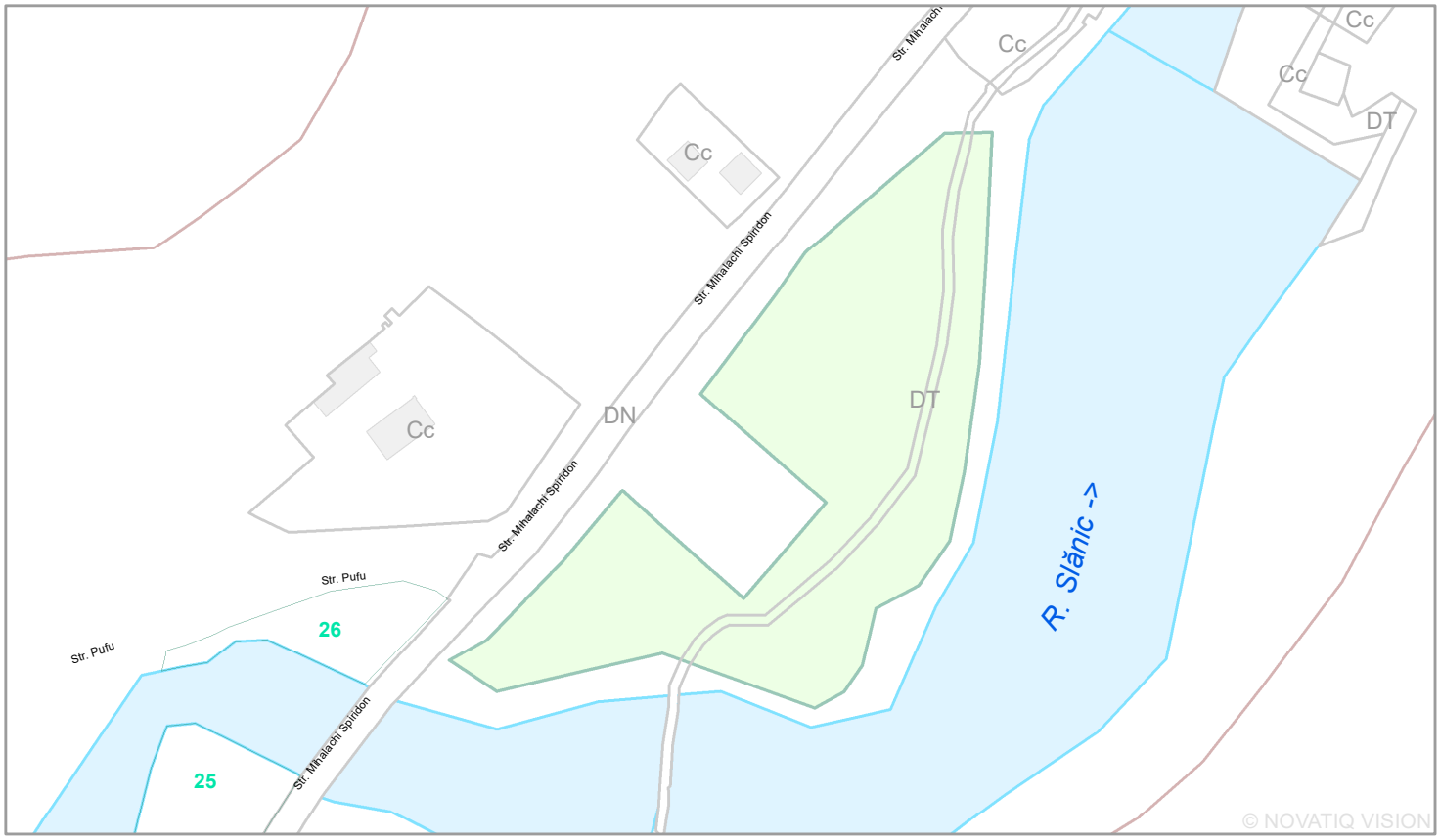

2. ADRESA: str. Mihalachi Spiridon nr. 15

(Pădure de agrement Sonda 2)

3. DEȚINĂTORI ȘI SITUAȚIE JURIDICĂ TEREN SPAȚIU VERDE

Proprietar / Deținător spațiu verde	Tip proprietate	Mod administrare	Cat. Fol.	Reglementare urbanistică	Sup. măsurată (mp)		Total sp. verde (mp)	Obs.
					Teren exclusiv	Teren indiviziune		
Consiliul Local	domeniu public	publică	Pd		7.398,83	-	7.398,83	-

4. DESCRIERE CONSTRUCȚII EXISTENTE PE TEREN SPAȚIU VERDE

Proprietar / Deținător construcții	Tip proprietate	Mod administrare	Nr. Corp.	Cod grupă destinație	Suprafața construită la sol (mp)	Obs.
-	-	-	-	-		-

5. ECHIPAREA EDILITARĂ A TERENULUI ☒A ☐C ☐t ☒E ☐G ☐T

6. DATE PRIVIND VEGETAȚIA EXISTENTĂ PE TEREN SPAȚIU VERDE

6.1. Descriere vegetație: **forestieră**
6.2. Grad de întreținere: **bună**
6.3. Vegetație arborescentă existentă (a se consulta Anexa 2):

7. DOCUMENTE EMISE CU PRIVIRE LA TERENUL SPAȚIU VERDE ȘI CONSTRUCȚIILE EXISTENTE

Întocmit: [redacted]
Expert GIS
Data: 06-09-2021

Verificat: [redacted]
Expert mediu și dezvoltare durabilă
Data: 06-09-2021

Județul: **Bacău**
Localitate: **Slănic-Moldova**
Cod SIRUTA: **20929**
Cod poștal: **605500**

Secțiune plan: **SM_PAD_5**
Nr. Cadastral:
Sector Cadastral: **18**

FIȘĂ TEREN SPAȚIU VERDE

1. AMPLASAMENT TEREN SPAȚIU VERDE

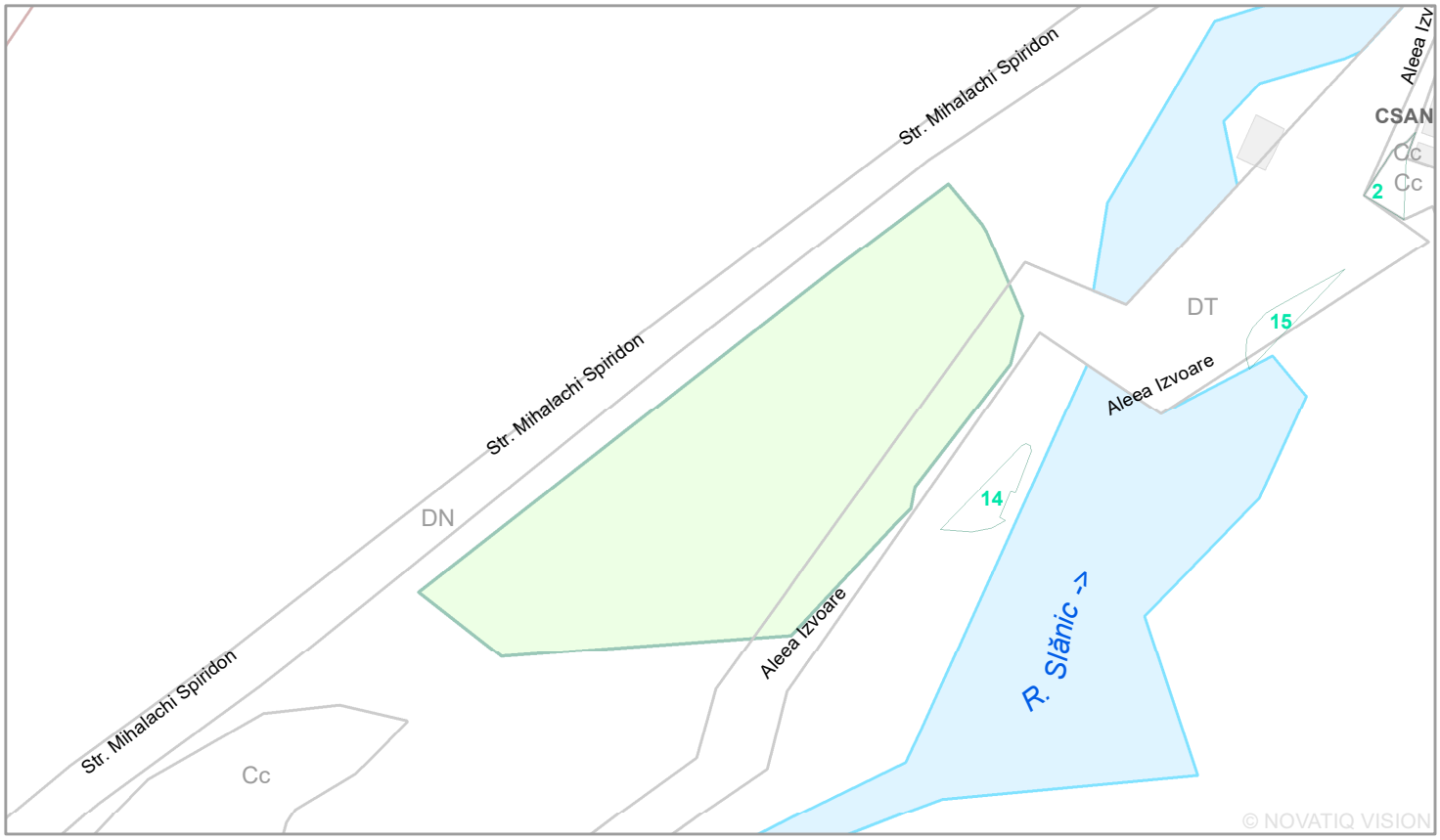

2. ADRESA: str. Mihalachi Spiridon nr. 3

(Pădure de agrement)

3. DEȚINĂTORI ȘI SITUAȚIE JURIDICĂ TEREN SPAȚIU VERDE

Proprietar / Deținător spațiu verde	Tip proprietate	Mod administrare	Cat. Fol.	Reglementare urbanistică	Sup. măsurată (mp)		Total sp. verde (mp)	Obs.
					Teren exclusiv	Teren indiviziune		
Consiliul Local	domeniu public	publică	Pd		2.900,82	-	2.900,82	-

4. DESCRIERE CONSTRUCȚII EXISTENTE PE TEREN SPAȚIU VERDE

Proprietar / Deținător construcții	Tip proprietate	Mod administrare	Nr. Corp.	Cod grupă destinație	Suprafața construită la sol (mp)	Obs.
-	-	-	-	-		-

5. ECHIPAREA EDILITARĂ A TERENULUI ☒A ☐C ☐t ☒E ☐G ☐T

6. DATE PRIVIND VEGETAȚIA EXISTENTĂ PE TEREN SPAȚIU VERDE

6.1. Descriere vegetație: **forestieră**
6.2. Grad de întreținere: **bună**
6.3. Vegetație arborescentă existentă (a se consulta Anexa 2):

7. DOCUMENTE EMISE CU PRIVIRE LA TERENUL SPAȚIU VERDE ȘI CONSTRUCȚIILE EXISTENTE

Întocmit: [redacted]
Expert GIS
Data: 06-09-2021

Verificat: [redacted]
Expert mediu și dezvoltare durabilă
Data: 06-09-2021

Județul: **Bacău**
Localitate: **Slănic-Moldova**
Cod SIRUTA: **20929**
Cod poștal: **605500**

Secțiune plan: **SM_SVPA_1**
Nr. Cadastral:
Sector Cadastral: **24**

FIȘĂ TEREN SPAȚIU VERDE

1. AMPLASAMENT TEREN SPAȚIU VERDE

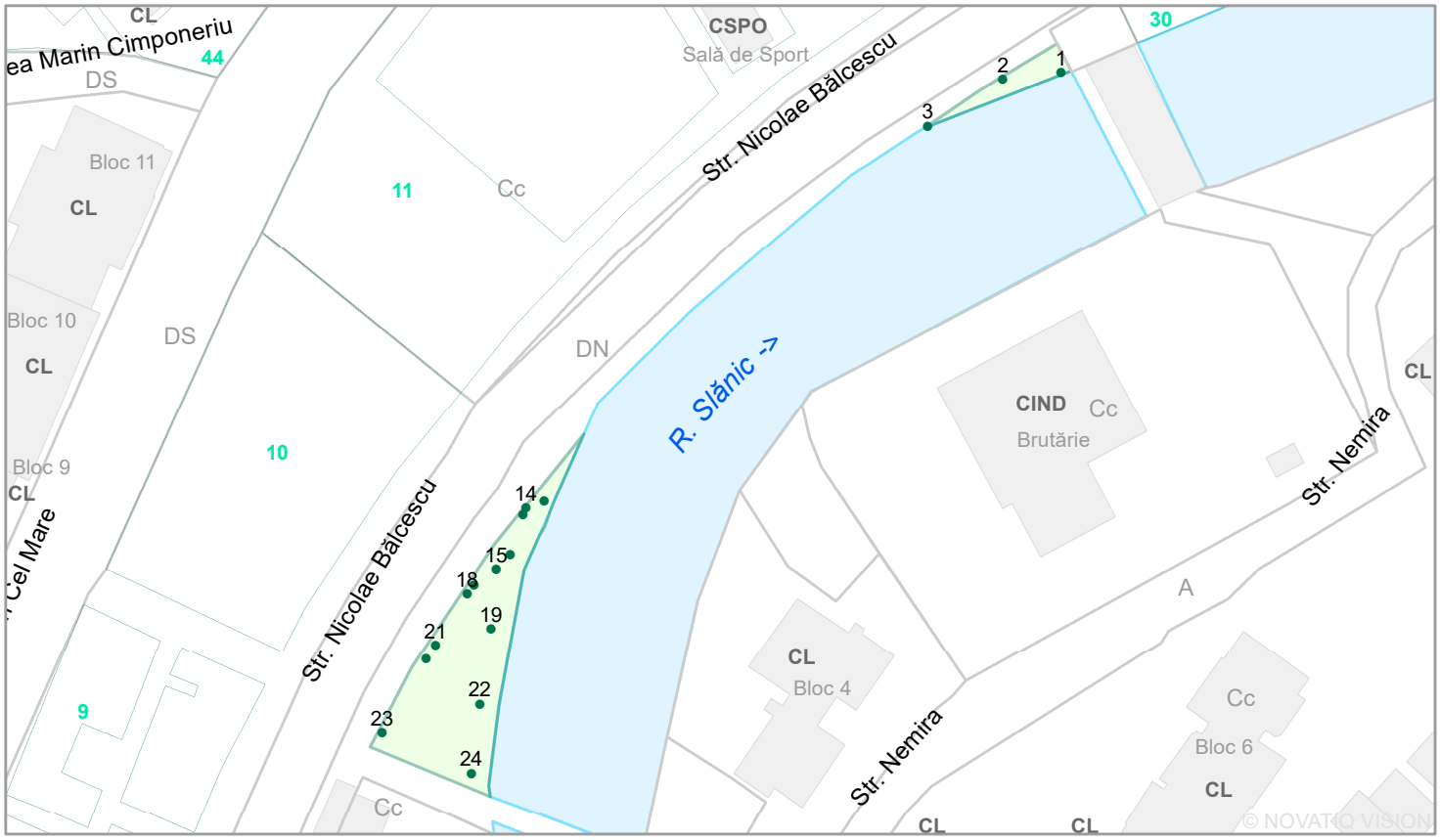

2. ADRESA: str. Nicolae Bălcescu nr. 32

(Zonă de protecție a Râului Slănic 1)

3. DEȚINĂTORI ȘI SITUAȚIE JURIDICĂ TEREN SPAȚIU VERDE

Proprietar / Deținător spațiu verde	Tip proprietate	Mod administrare	Cat. Fol.	Reglementare urbanistică	Sup. măsurată (mp)		Total sp. verde (mp)	Obs.
					Teren exclusiv	Teren indiviziune		
Consiliul Local	domeniu public	publică	CC		321,84	-	321,84	-

4. DESCRIERE CONSTRUCȚII EXISTENTE PE TEREN SPAȚIU VERDE

Proprietar / Deținător construcții	Tip proprietate	Mod administrare	Nr. Corp.	Cod grupă destinație	Suprafața construită la sol (mp)	Obs.
-	-	-	-	-		-

5. ECHIPAREA EDILITARĂ A TERENULUI ☒A ☒C ☐t ☒E ☒G ☐T

6. DATE PRIVIND VEGETAȚIA EXISTENTĂ PE TEREN SPAȚIU VERDE

6.1. Descriere vegetație: **iarbă**
6.2. Grad de întreținere: **bună**
6.3. Vegetație arborescentă existentă (a se consulta Anexa 2):

Acer platanoides, Catalpa bignonioides, Thuja sp.

7. DOCUMENTE EMISE CU PRIVIRE LA TERENUL SPAȚIU VERDE ȘI CONSTRUCȚIILE EXISTENTE

Întocmit: [redacted]
Expert GIS
Data: 06-09-2021

Verificat: D[redacted]
Expert mediu și dezvoltare durabilă
Data: 06-09-2021

Județul: **Bacău**
Localitate: **Slănic-Moldova**
Cod SIRUTA: **20929**
Cod poștal: **605500**

Secțiune plan: **SM_SVPA_2**
Nr. Cadastral:
Sector Cadastral: **24**

FIȘĂ TEREN SPAȚIU VERDE

1. AMPLASAMENT TEREN SPAȚIU VERDE

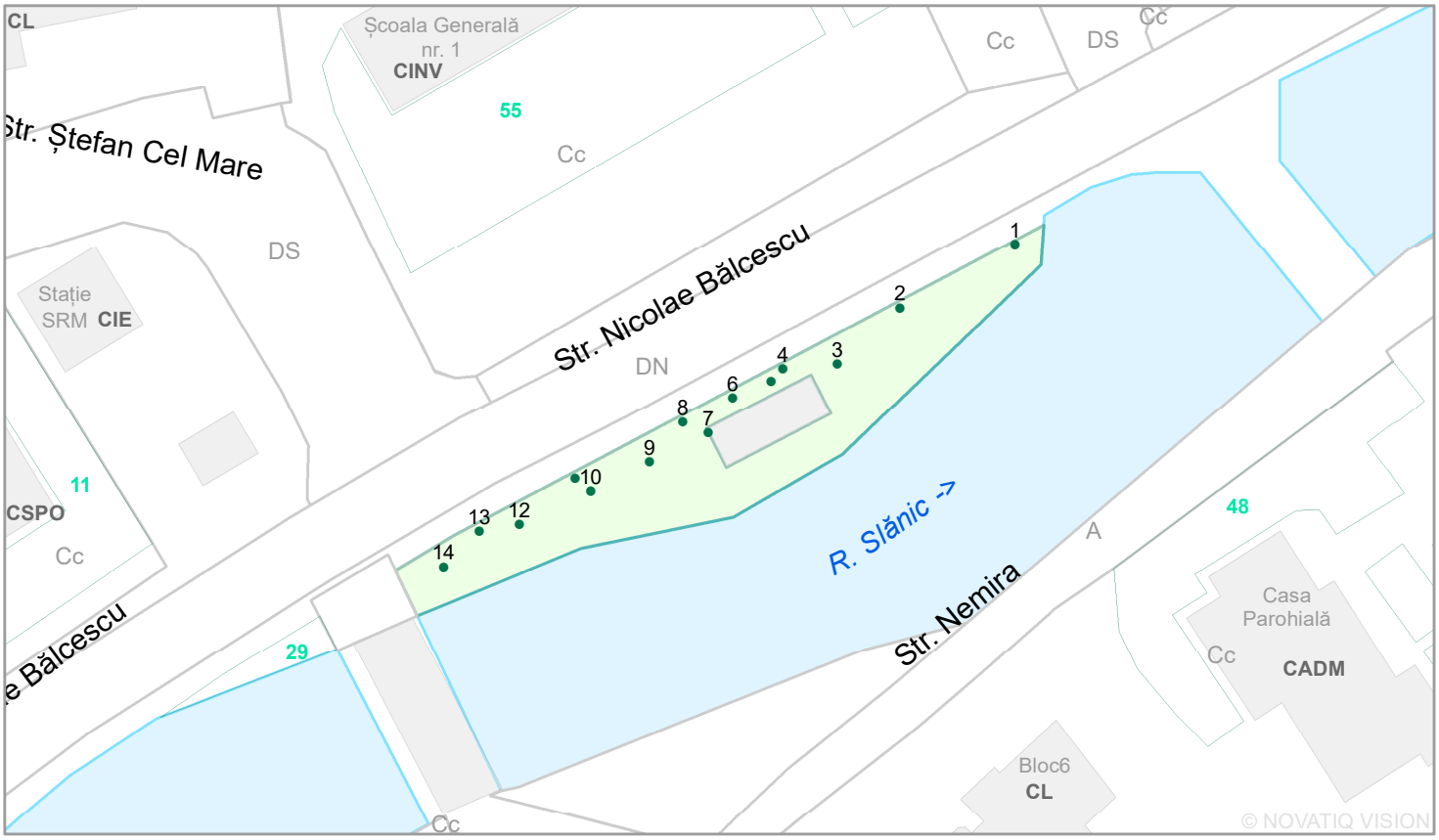

2. ADRESA: str. Nicolae Bălcescu nr. 36

(Zonă de protecție a Râului Slănic 2)

3. DEȚINĂTORI ȘI SITUAȚIE JURIDICĂ TEREN SPAȚIU VERDE

Proprietar / Deținător spațiu verde	Tip proprietate	Mod administrare	Cat. Fol.	Reglementare urbanistică	Sup. măsurată (mp)		Total sp. verde (mp)	Obs.
					Teren exclusiv	Teren indiviziune		
Consiliul Local	domeniu public	publică	CC		471,84	-	471,84	-

4. DESCRIERE CONSTRUCȚII EXISTENTE PE TEREN SPAȚIU VERDE

Proprietar / Deținător construcții	Tip proprietate	Mod administrare	Nr. Corp.	Cod grupă destinație	Suprafața construită la sol (mp)	Obs.
-	-	-	-	-	45,461976	-

5. ECHIPAREA EDILITARĂ A TERENULUI ☒A ☒C ☐t ☒E ☒G ☐T

6. DATE PRIVIND VEGETAȚIA EXISTENTĂ PE TEREN SPAȚIU VERDE

6.1. Descriere vegetație: **iarbă**
6.2. Grad de întreținere: **bună**
6.3. Vegetație arborescentă existentă (a se consulta Anexa 2):

Acer platanoides, Catalpa bignonioides,

7. DOCUMENTE EMISE CU PRIVIRE LA TERENUL SPAȚIU VERDE ȘI CONSTRUCȚIILE EXISTENTE

Întocmit: [redacted]
Expert GIS
Data: 06-09-2021

Verificat: [redacted]
Expert mediu și dezvoltare durabilă
Data: 06-09-2021

Județul: **Bacău**
Localitate: **Slănic-Moldova**
Cod SIRUTA: **20929**
Cod poștal: **605500**

Secțiune plan: **SM_SVPA_3**
Nr. Cadastral:
Sector Cadastral: **24**

FIȘĂ TEREN SPAȚIU VERDE

1. AMPLASAMENT TEREN SPAȚIU VERDE

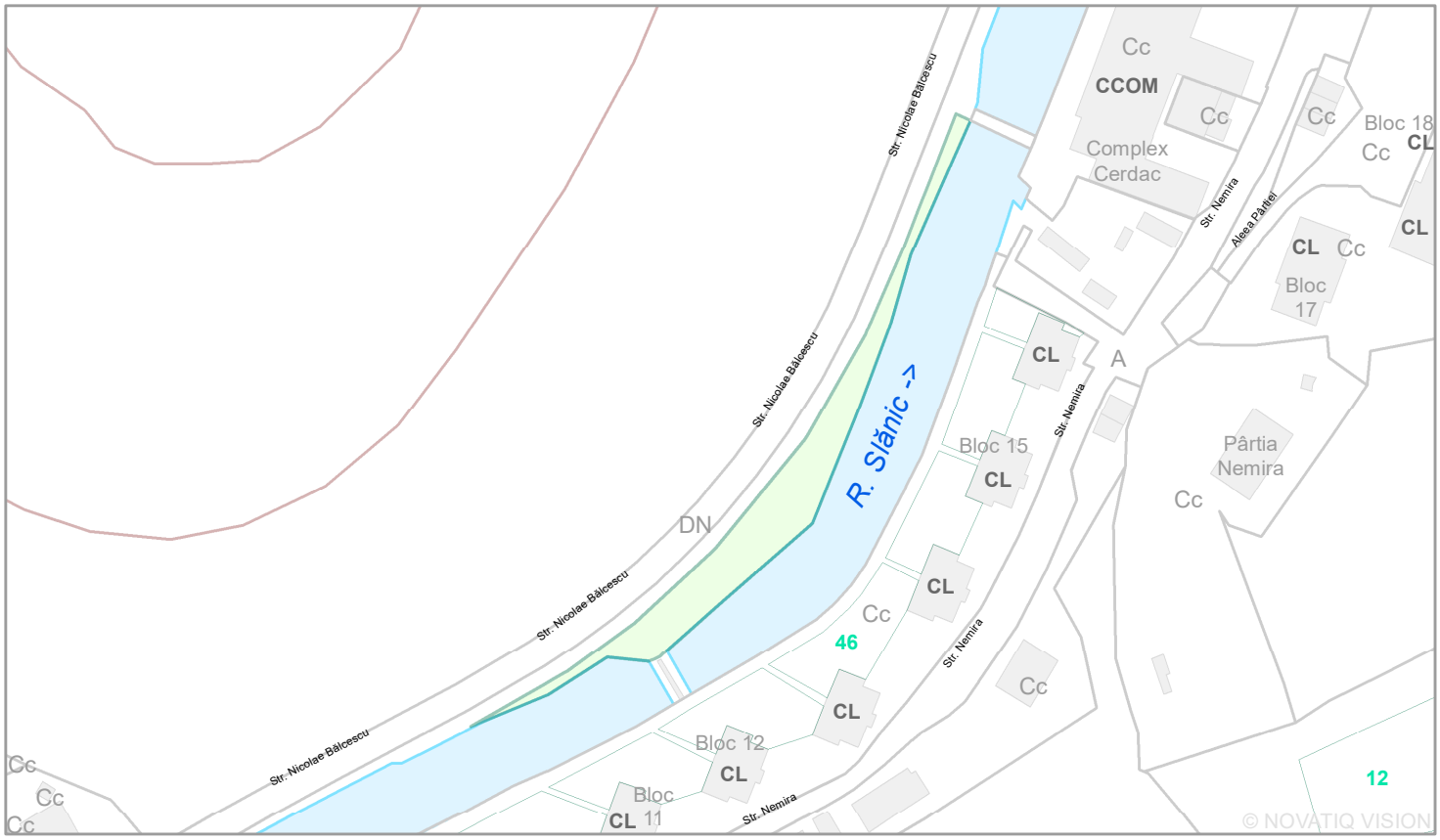

2. ADRESA: str. Nicolae Bălcescu nr. 36A

(Zonă de protecție a Râului Slănic)

3. DEȚINĂTORI ȘI SITUAȚIE JURIDICĂ TEREN SPAȚIU VERDE

Proprietar / Deținător spațiu verde	Tip proprietate	Mod administrare	Cat. Fol.	Reglementare urbanistică	Sup. măsurată (mp)		Total sp. verde (mp)	Obs.
					Teren exclusiv	Teren indiviziune		
Consiliul Local	domeniu public	publică	CC		1.279,14	-	1.279,14	-

4. DESCRIERE CONSTRUCȚII EXISTENTE PE TEREN SPAȚIU VERDE

Proprietar / Deținător construcții	Tip proprietate	Mod administrare	Nr. Corp.	Cod grupă destinație	Suprafața construită la sol (mp)	Obs.
-	-	-	-	-		-

5. ECHIPAREA EDILITARĂ A TERENULUI ☒A ☒C ☐t ☒E ☒G ☐T

6. DATE PRIVIND VEGETAȚIA EXISTENTĂ PE TEREN SPAȚIU VERDE

6.1. Descriere vegetație: **iarbă**
6.2. Grad de întreținere: **bună**
6.3. Vegetație arborescentă existentă (a se consulta Anexa 2):

7. DOCUMENTE EMISE CU PRIVIRE LA TERENUL SPAȚIU VERDE ȘI CONSTRUCȚIILE EXISTENTE

Întocmit: [redacted]
Expert GIS
Data: 06-09-2021

Verificat: D[redacted]
Expert mediu și dezvoltare durabilă
Data: 06-09-2021

Județul: **Bacău**
Localitate: **Cerdac**
Cod SIRUTA: **20938**
Cod poștal: **605501**

Secțiune plan: **CE_SVPA_1**
Nr. Cadastral:
Sector Cadastral: **0**

FIȘĂ TEREN SPAȚIU VERDE

1. AMPLASAMENT TEREN SPAȚIU VERDE

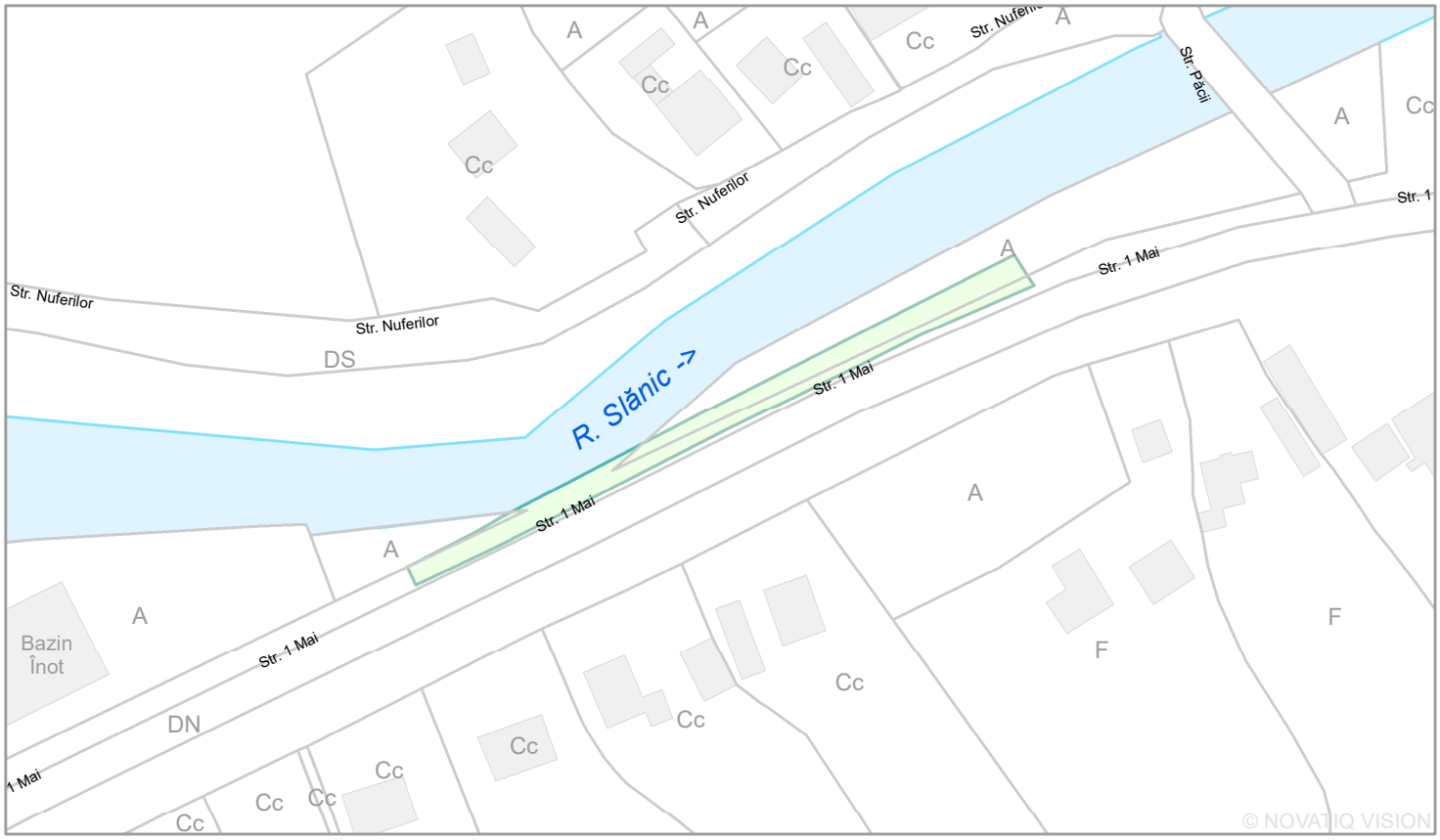

0 50 m

2. ADRESA: str. 1 Mai nr. 87

(Zonă de protecție a Râului Slănic)

3. DEȚINĂTORI ȘI SITUAȚIE JURIDICĂ TEREN SPAȚIU VERDE

Proprietar / Deținător spațiu verde	Tip proprietate	Mod administrare	Cat. Fol.	Reglementare urbanistică	Sup. măsurată (mp)		Total sp. verde (mp)	Obs.
					Teren exclusiv	Teren indiviziune		
Consiliul Local	domeniu public	publică	CC		655,86	-	655,86	-

4. DESCRIERE CONSTRUCȚII EXISTENTE PE TEREN SPAȚIU VERDE

Proprietar / Deținător construcții	Tip proprietate	Mod administrare	Nr. Corp.	Cod grupă destinație	Suprafața construită la sol (mp)	Obs.
-	-	-	-	-		-

5. ECHIPAREA EDILITARĂ A TERENULUI ☐A ☐C ☐t ☐E ☐G ☐T

6. DATE PRIVIND VEGETAȚIA EXISTENTĂ PE TEREN SPAȚIU VERDE

6.1. Descriere vegetație: **iarbă**
6.2. Grad de întreținere: **bună**
6.3. Vegetație arborescentă existentă (a se consulta Anexa 2):

7. DOCUMENTE EMISE CU PRIVIRE LA TERENUL SPAȚIU VERDE ȘI CONSTRUCȚIILE EXISTENTE

Întocmit: [redacted]
Expert GIS
Data: 06-09-2021

Verificat: D[redacted]
Expert mediu și dezvoltare durabilă
Data: 06-09-2021

Județul: **Bacău**
Localitate: **Cireșoaia**
Cod SIRUTA: **20947**
Cod poștal: **605502**

Secțiune plan: **CIR_SVPA_4**
Nr. Cadastral:
Sector Cadastral: **0**

FIȘĂ TEREN SPAȚIU VERDE

1. AMPLASAMENT TEREN SPAȚIU VERDE

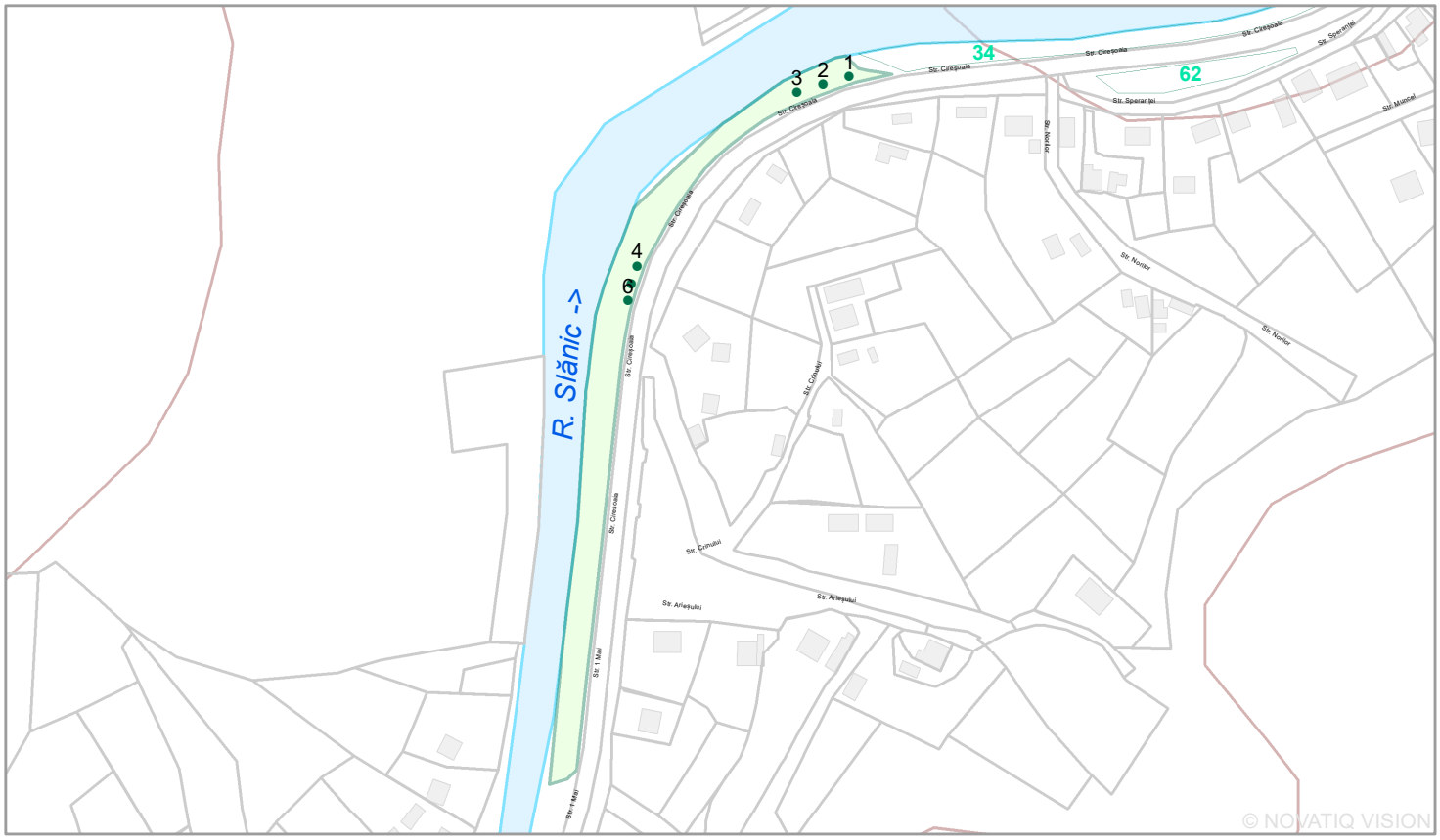

0 100 m

2. ADRESA: str. Cireșoaia nr. 8

(Zonă de protecție a Râului Slănic)

3. DEȚINĂTORI ȘI SITUAȚIE JURIDICĂ TEREN SPAȚIU VERDE

Proprietar / Deținător spațiu verde	Tip proprietate	Mod administrare	Cat. Fol.	Reglementare urbanistică	Sup. măsurată (mp)		Total sp. verde (mp)	Obs.
					Teren exclusiv	Teren indiviziune		
Consiliul Local	domeniu public	publică	CC		3.831,89	-	3.831,89	-

4. DESCRIERE CONSTRUCȚII EXISTENTE PE TEREN SPAȚIU VERDE

Proprietar / Deținător construcții	Tip proprietate	Mod administrare	Nr. Corp.	Cod grupă destinație	Suprafața construită la sol (mp)	Obs.
-	-	-	-	-		-

5. ECHIPAREA EDILITARĂ A TERENULUI ☐A ☐C ☐t ☐E ☐G ☐T

6. DATE PRIVIND VEGETAȚIA EXISTENTĂ PE TEREN SPAȚIU VERDE

6.1. Descriere vegetație: **iarbă, vegetație arbustivă**
6.2. Grad de întreținere: **necorespunzătoare**
6.3. Vegetație arborescentă existentă (a se consulta Anexa 2):

Alnus glutinosa, Prunus domestica

7. DOCUMENTE EMISE CU PRIVIRE LA TERENUL SPAȚIU VERDE ȘI CONSTRUCȚIILE EXISTENTE

Întocmit: [redacted]
Expert GIS
Data: 06-09-2021

Verificat: [redacted]
Expert mediu și dezvoltare durabilă
Data: 06-09-2021

Județul: **Bacău**
Localitate: **Cireșoaia**
Cod SIRUTA: **20947**
Cod poștal: **605502**

Secțiune plan: **CIR_SVPA_5**
Nr. Cadastral:
Sector Cadastral: **0**

FIȘĂ TEREN SPAȚIU VERDE

1. AMPLASAMENT TEREN SPAȚIU VERDE

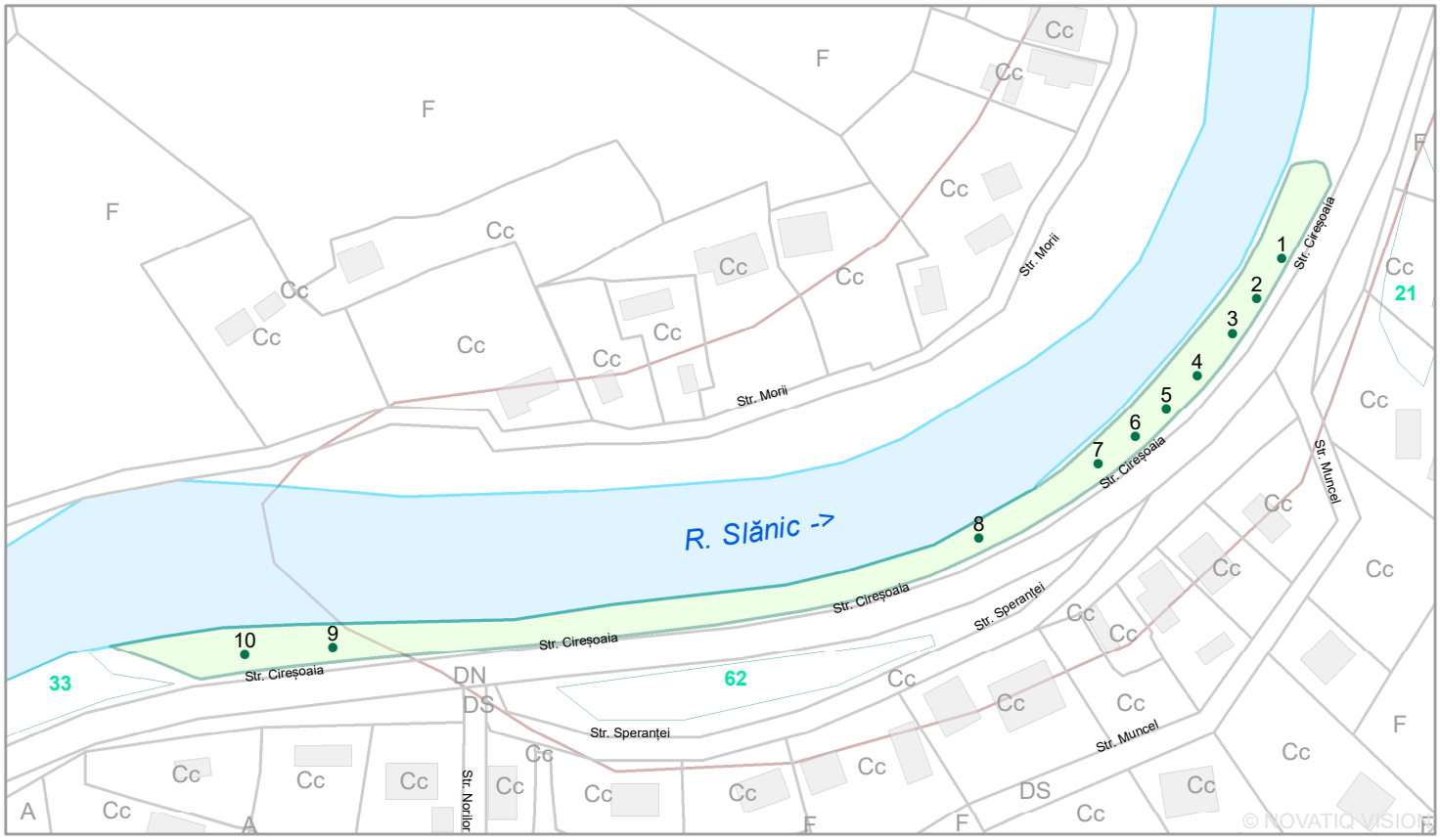

2. ADRESA: str. Cireșoaia nr. 26

(Zonă de protecție a Râului Slănic)

3. DEȚINĂTORI ȘI SITUAȚIE JURIDICĂ TEREN SPAȚIU VERDE

Proprietar / Deținător spațiu verde	Tip proprietate	Mod administrare	Cat. Fol.	Reglementare urbanistică	Sup. măsurată (mp)		Total sp. verde (mp)	Obs.
					Teren exclusiv	Teren indiviziune		
Consiliul Local	domeniu public	publică	CC		2.208,28	-	2.208,28	-

4. DESCRIERE CONSTRUCȚII EXISTENTE PE TEREN SPAȚIU VERDE

Proprietar / Deținător construcții	Tip proprietate	Mod administrare	Nr. Corp.	Cod grupă destinație	Suprafața construită la sol (mp)	Obs.
-	-	-	-	-		-

5. ECHIPAREA EDILITARĂ A TERENULUI ☐A ☐C ☐t ☒E ☐G ☐T

6. DATE PRIVIND VEGETAȚIA EXISTENTĂ PE TEREN SPAȚIU VERDE

6.1. Descriere vegetație: **iarbă, vegetație arbustivă**
6.2. Grad de întreținere: **necorespunzătoare**
6.3. Vegetație arborescentă existentă (a se consulta Anexa 2):

Alnus glutinosa, Fraxinus excelsior

7. DOCUMENTE EMISE CU PRIVIRE LA TERENUL SPAȚIU VERDE ȘI CONSTRUCȚIILE EXISTENTE

Întocmit: [redacted]
Expert GIS
Data: 06-09-2021

Verificat: D[redacted]
Expert mediu și dezvoltare durabilă
Data: 06-09-2021

Județul: **Bacău**
Localitate: **Cireșoaia**
Cod SIRUTA: **20947**
Cod poștal: **605502**

Secțiune plan: **CIR_SVPA_6**
Nr. Cadastral:
Sector Cadastral: **0**

FIȘĂ TEREN SPAȚIU VERDE

1. AMPLASAMENT TEREN SPAȚIU VERDE

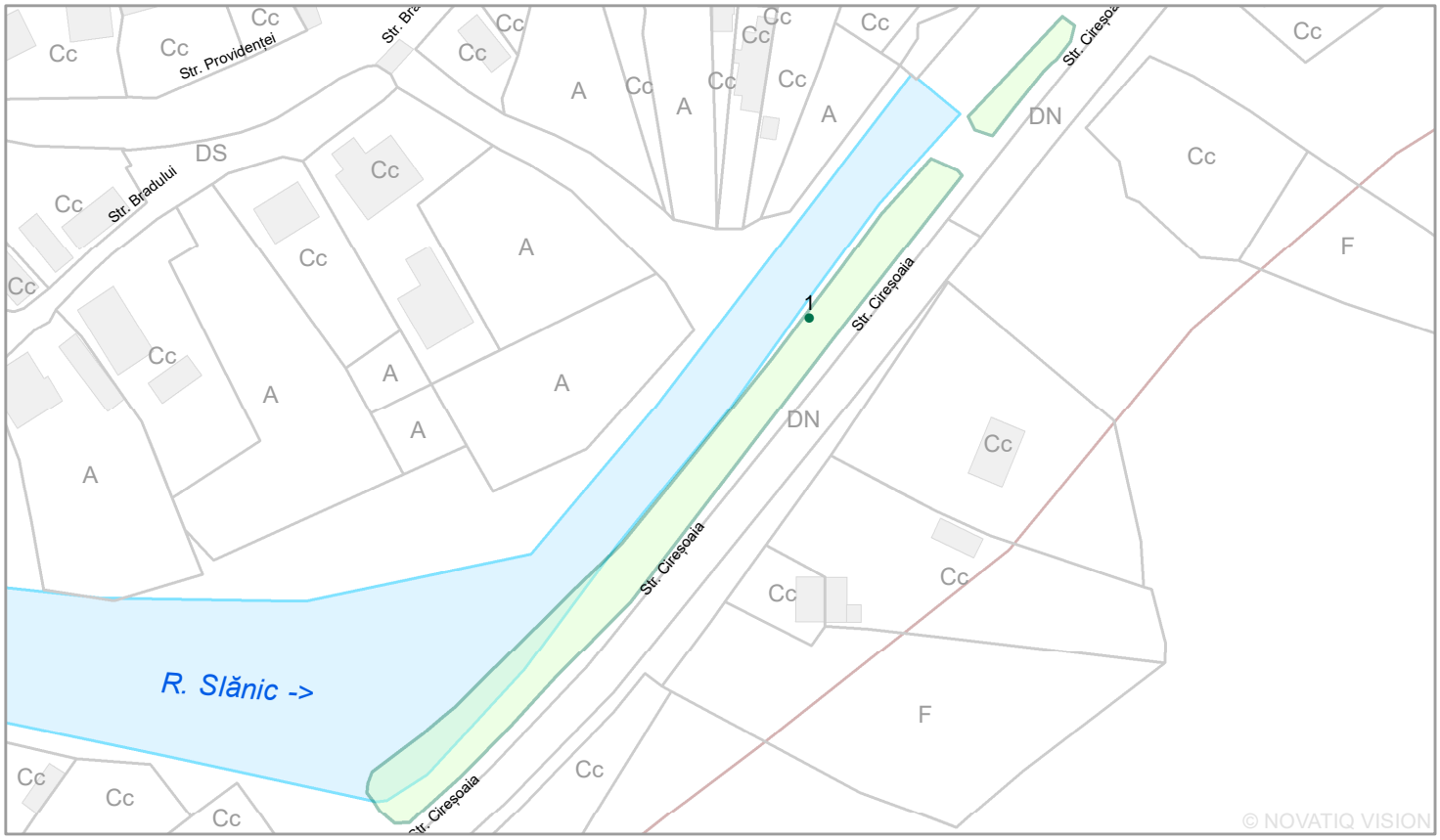

0 50 m

2. ADRESA: str. Cireșoaia nr. 58-60

(Zonă de protecție a Râului Slănic)

3. DEȚINĂTORI ȘI SITUAȚIE JURIDICĂ TEREN SPAȚIU VERDE

Proprietar / Deținător spațiu verde	Tip proprietate	Mod administrare	Cat. Fol.	Reglementare urbanistică	Sup. măsurată (mp)		Total sp. verde (mp)	Obs.
					Teren exclusiv	Teren indiviziune		
Consiliul Local	domeniu public	publică	CC		1.480,35	-	1.480,35	-

4. DESCRIERE CONSTRUCȚII EXISTENTE PE TEREN SPAȚIU VERDE

Proprietar / Deținător construcții	Tip proprietate	Mod administrare	Nr. Corp.	Cod grupă destinație	Suprafața construită la sol (mp)	Obs.
-	-	-	-	-		-

5. ECHIPAREA EDILITARĂ A TERENULUI ☐A ☐C ☐t ☒E ☐G ☐T

6. DATE PRIVIND VEGETAȚIA EXISTENTĂ PE TEREN SPAȚIU VERDE

6.1. Descriere vegetație: **iarbă**
6.2. Grad de întreținere: **necorespunzătoare**
6.3. Vegetație arborescentă existentă (a se consulta Anexa 2):

Pyrus communis

7. DOCUMENTE EMISE CU PRIVIRE LA TERENUL SPAȚIU VERDE ȘI CONSTRUCȚIILE EXISTENTE

Întocmit: [redacted]
Expert GIS
Data: 06-09-2021

Verificat: D[redacted]
Expert mediu și dezvoltare durabilă
Data: 06-09-2021

Județul: **Bacău**
Localitate: **Cireșoaia**
Cod SIRUTA: **20947**
Cod poștal: **605502**

Secțiune plan: **CIR_SVPA_7**
Nr. Cadastral:
Sector Cadastral: **0**

FIȘĂ TEREN SPAȚIU VERDE

1. AMPLASAMENT TEREN SPAȚIU VERDE

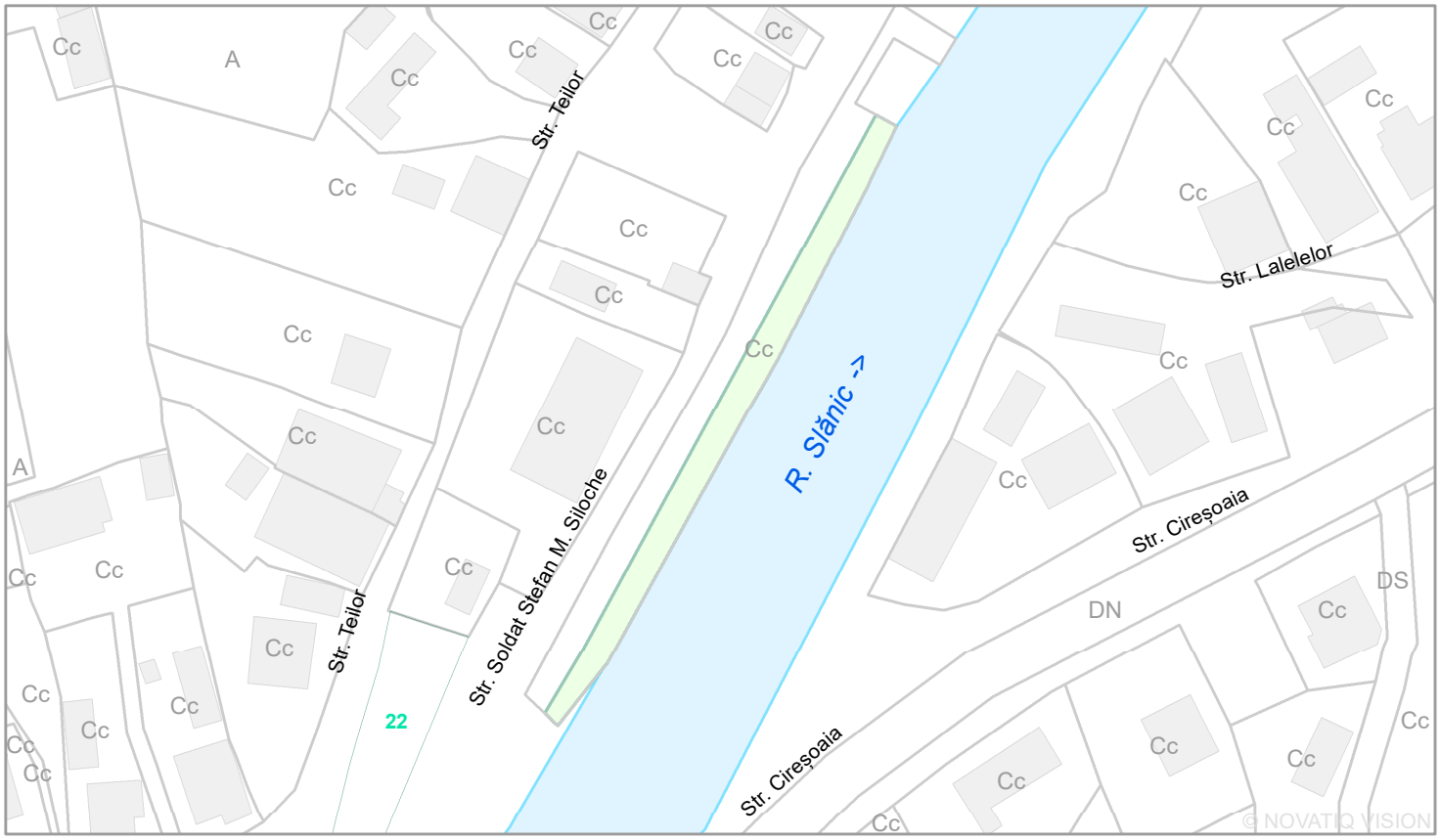

2. ADRESA: str. Ștefan M. Sisoche nr. 1

(Zonă de protecție a Râului Slănic)

3. DEȚINĂTORI ȘI SITUAȚIE JURIDICĂ TEREN SPAȚIU VERDE

Proprietar / Deținător spațiu verde	Tip proprietate	Mod administrare	Cat. Fol.	Reglementare urbanistică	Sup. măsurată (mp)		Total sp. verde (mp)	Obs.
					Teren exclusiv	Teren indiviziune		
Consiliul Local	domeniu public	publică	CC		353,71	-	353,71	-

4. DESCRIERE CONSTRUCȚII EXISTENTE PE TEREN SPAȚIU VERDE

Proprietar / Deținător construcții	Tip proprietate	Mod administrare	Nr. Corp.	Cod grupă destinație	Suprafața construită la sol (mp)	Obs.
-	-	-	-	-		-

5. ECHIPAREA EDILITARĂ A TERENULUI ☐A ☐C ☐t ☐E ☐G ☐T

6. DATE PRIVIND VEGETAȚIA EXISTENTĂ PE TEREN SPAȚIU VERDE

6.1. Descriere vegetație: **iarbă**
6.2. Grad de întreținere: **necorespunzătoare**
6.3. Vegetație arborescentă existentă (a se consulta Anexa 2):

7. DOCUMENTE EMISE CU PRIVIRE LA TERENUL SPAȚIU VERDE ȘI CONSTRUCȚIILE EXISTENTE

Întocmit: [redacted]
Expert GIS
Data: 06-09-2021

Verificat: [redacted]
Expert mediu și dezvoltare durabilă
Data: 06-09-2021

Județul: **Bacău**
Localitate: **Cireșoaia**
Cod SIRUTA: **20947**
Cod poștal: **605502**

Secțiune plan: **CIR_SVPA_8**
Nr. Cadastral:
Sector Cadastral: **0**

FIȘĂ TEREN SPAȚIU VERDE

1. AMPLASAMENT TEREN SPAȚIU VERDE

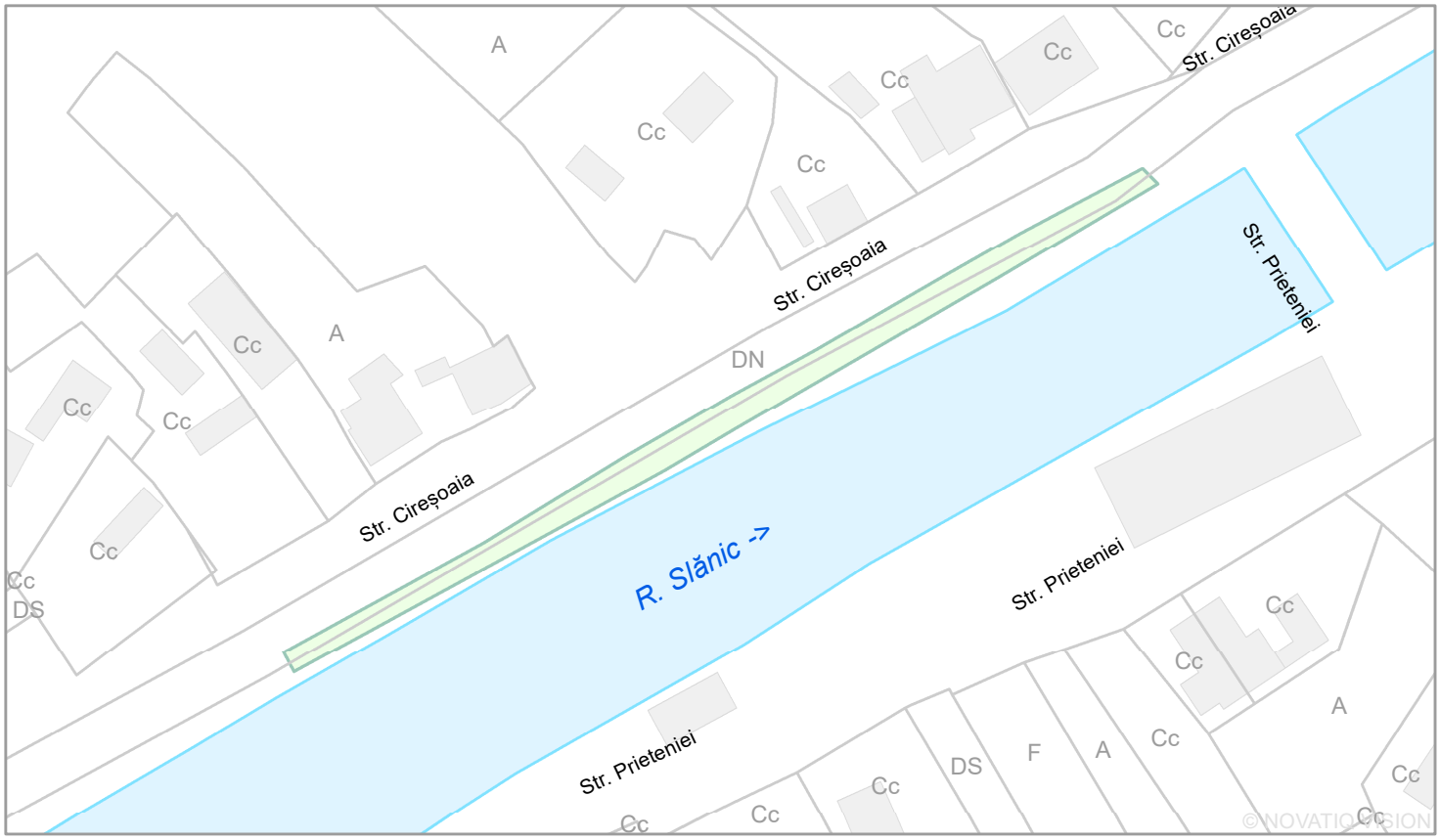

0 30 m

2. ADRESA: str. Cireșoaia nr. 57-61

(Zonă de protecție a râului Slănic)

3. DEȚINĂTORI ȘI SITUAȚIE JURIDICĂ TEREN SPAȚIU VERDE

Proprietar / Deținător spațiu verde	Tip proprietate	Mod administrare	Cat. Fol.	Reglementare urbanistică	Sup. măsurată (mp)		Total sp. verde (mp)	Obs.
					Teren exclusiv	Teren indiviziune		
Consiliul Local	domeniu public	publică	CC		481,19	-	481,19	-

4. DESCRIERE CONSTRUCȚII EXISTENTE PE TEREN SPAȚIU VERDE

Proprietar / Deținător construcții	Tip proprietate	Mod administrare	Nr. Corp.	Cod grupă destinație	Suprafața construită la sol (mp)	Obs.
-	-	-	-	-		-

5. ECHIPAREA EDILITARĂ A TERENULUI ☐A ☐C ☐t ☐E ☐G ☐T

6. DATE PRIVIND VEGETAȚIA EXISTENTĂ PE TEREN SPAȚIU VERDE

6.1. Descriere vegetație: **iarbă**
6.2. Grad de întreținere: **necorespunzătoare**
6.3. Vegetație arborescentă existentă (a se consulta Anexa 2):

7. DOCUMENTE EMISE CU PRIVIRE LA TERENUL SPAȚIU VERDE ȘI CONSTRUCȚIILE EXISTENTE

Întocmit: I[redacted]
Expert GIS
Data: 06-09-2021

Verificat: D[redacted]
Expert mediu și dezvoltare durabilă
Data: 06-09-2021

Județul: **Bacău**
Localitate: **Cireșoaia**
Cod SIRUTA: **20947**
Cod poștal: **605502**

Secțiune plan: **CIR_SVPA_9**
Nr. Cadastral:
Sector Cadastral: **0**

FIȘĂ TEREN SPAȚIU VERDE

1. AMPLASAMENT TEREN SPAȚIU VERDE

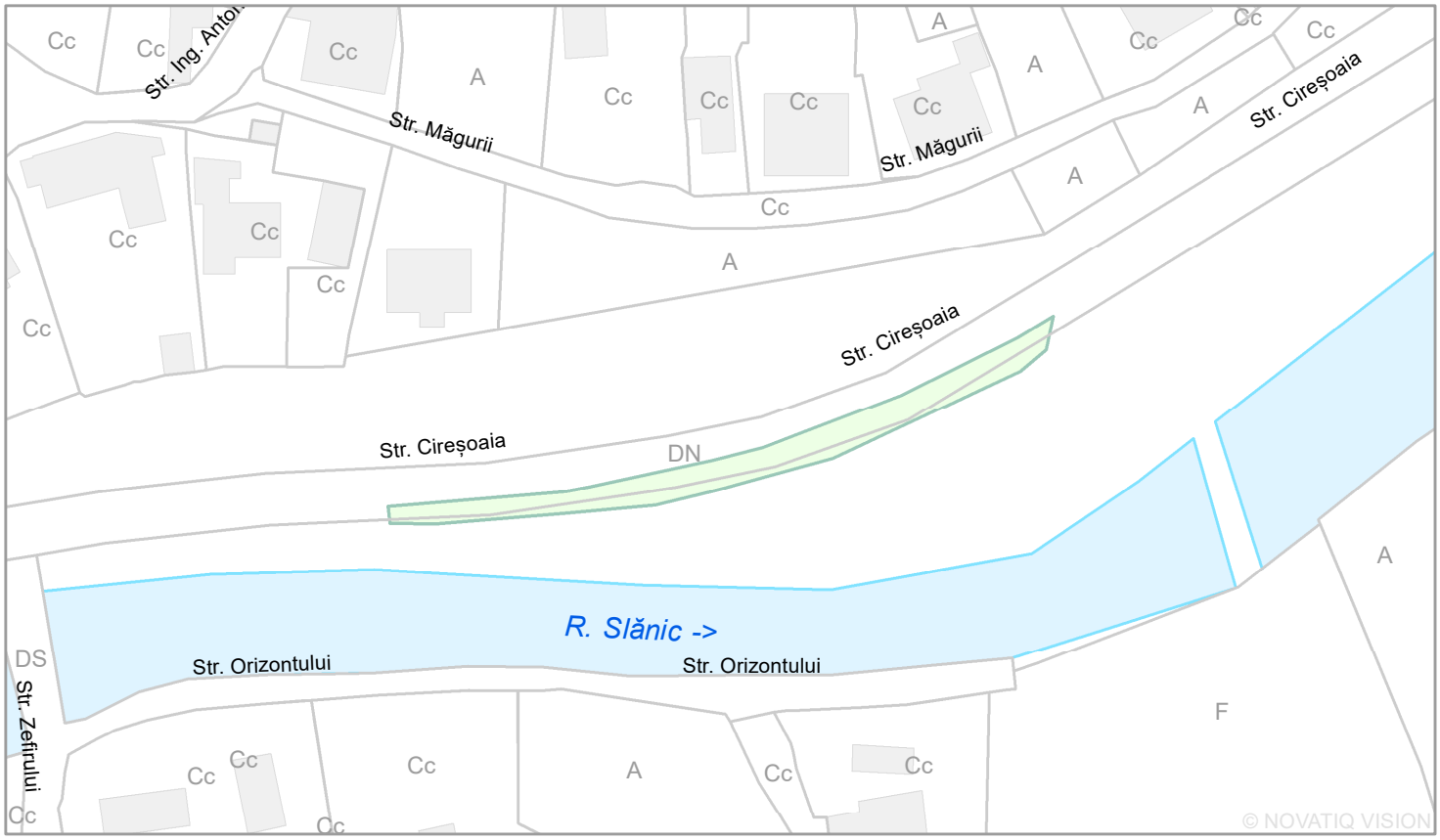

0 30 m

2. ADRESA: str. Cireșoaia

(Zonă de protecție a râului Slănic)

3. DEȚINĂTORI ȘI SITUAȚIE JURIDICĂ TEREN SPAȚIU VERDE

Proprietar / Deținător spațiu verde	Tip proprietate	Mod administrare	Cat. Fol.	Reglementare urbanistică	Sup. măsurată (mp)		Total sp. verde (mp)	Obs.
					Teren exclusiv	Teren indiviziune		
Consiliul Local	domeniu public	publică	CC		346,46	-	346,46	-

4. DESCRIERE CONSTRUCȚII EXISTENTE PE TEREN SPAȚIU VERDE

Proprietar / Deținător construcții	Tip proprietate	Mod administrare	Nr. Corp.	Cod grupă destinație	Suprafața construită la sol (mp)	Obs.
-	-	-	-	-		-

5. ECHIPAREA EDILITARĂ A TERENULUI ☐A ☐C ☐t ☐E ☐G ☐T

6. DATE PRIVIND VEGETAȚIA EXISTENTĂ PE TEREN SPAȚIU VERDE

6.1. Descriere vegetație: **iarbă**
6.2. Grad de întreținere: **necorespunzătoare**
6.3. Vegetație arborescentă existentă (a se consulta Anexa 2):

7. DOCUMENTE EMISE CU PRIVIRE LA TERENUL SPAȚIU VERDE ȘI CONSTRUCȚIILE EXISTENTE

Întocmit: [redacted]
Expert GIS
Data: 06-09-2021

Verificat: [redacted]
Expert mediu și dezvoltare durabilă
Data: 06-09-2021

Județul: **Bacău**
Localitate: **Cireșoaia**
Cod SIRUTA: **20947**
Cod poștal: **605502**

Secțiune plan: **CIR_SVPA_10**
Nr. Cadastral:
Sector Cadastral: **0**

FIȘĂ TEREN SPAȚIU VERDE

1. AMPLASAMENT TEREN SPAȚIU VERDE

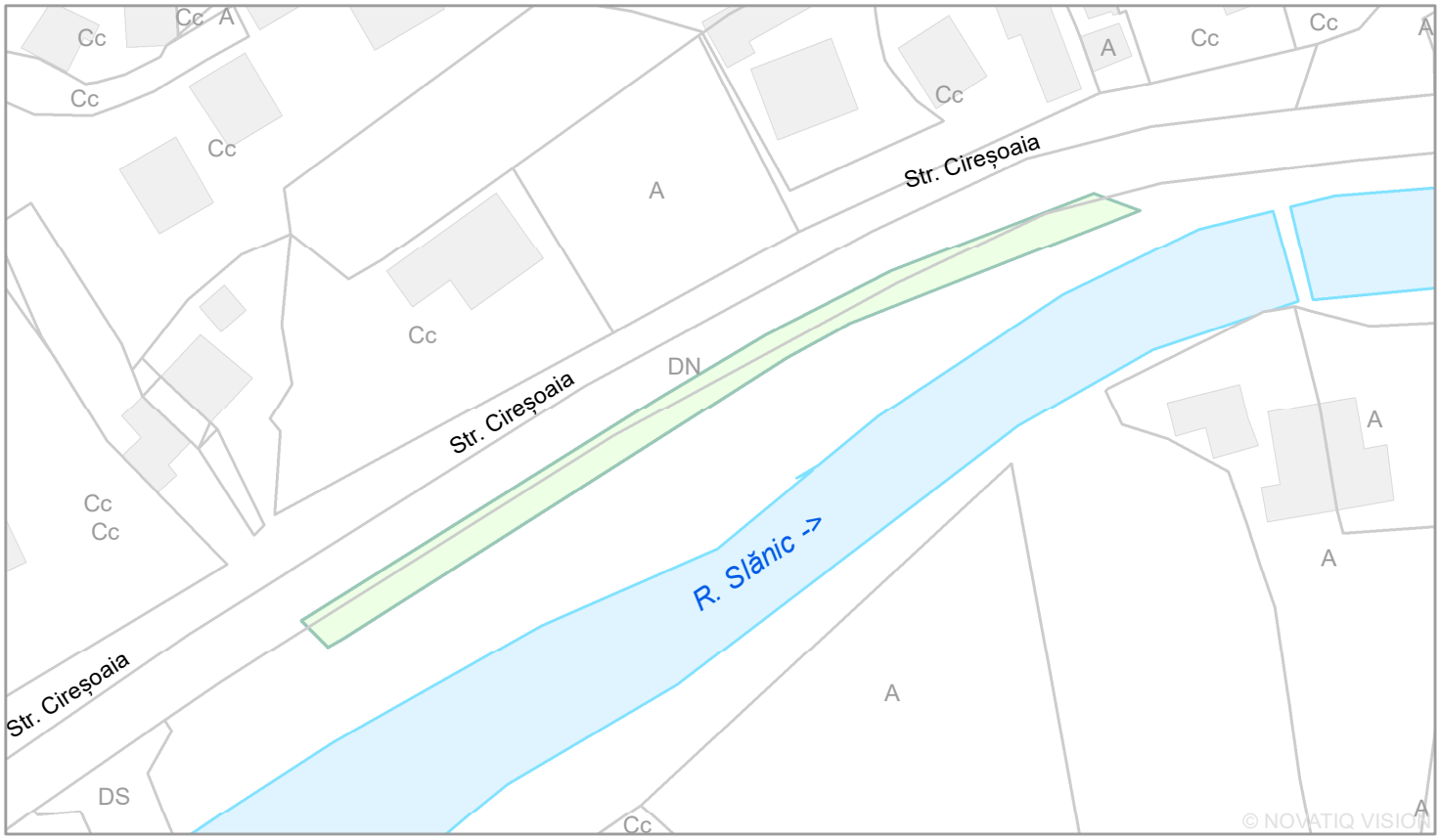

0 30 m

2. ADRESA: str. Cireșoaia 85-87

(Zonă de protecție a râului Slănic)

3. DEȚINĂTORI ȘI SITUAȚIE JURIDICĂ TEREN SPAȚIU VERDE

Proprietar / Deținător spațiu verde	Tip proprietate	Mod administrare	Cat. Fol.	Reglementare urbanistică	Sup. măsurată (mp)		Total sp. verde (mp)	Obs.
					Teren exclusiv	Teren indiviziune		
Consiliul Local	domeniu public	publică	CC		458,48	-	458,48	-

4. DESCRIERE CONSTRUCȚII EXISTENTE PE TEREN SPAȚIU VERDE

Proprietar / Deținător construcții	Tip proprietate	Mod administrare	Nr. Corp.	Cod grupă destinație	Suprafața construită la sol (mp)	Obs.
-	-	-	-	-		-

5. ECHIPAREA EDILITARĂ A TERENULUI ☐A ☐C ☐t ☐E ☐G ☐T

6. DATE PRIVIND VEGETAȚIA EXISTENTĂ PE TEREN SPAȚIU VERDE

6.1. Descriere vegetație: **iarbă**
6.2. Grad de întreținere: **necorespunzătoare**
6.3. Vegetație arborescentă existentă (a se consulta Anexa 2):

7. DOCUMENTE EMISE CU PRIVIRE LA TERENUL SPAȚIU VERDE ȘI CONSTRUCȚIILE EXISTENTE

Întocmit: [redacted]
Expert GIS
Data: 06-09-2021

Verificat: D[redacted]
Expert mediu și dezvoltare durabilă
Data: 06-09-2021

Județul: **Bacău**
Localitate: **Cireșoaia**
Cod SIRUTA: **20947**
Cod poștal: **605502**

Secțiune plan: **CIR_SVPA_11**
Nr. Cadastral:
Sector Cadastral: **0**

FIȘĂ TEREN SPAȚIU VERDE

1. AMPLASAMENT TEREN SPAȚIU VERDE

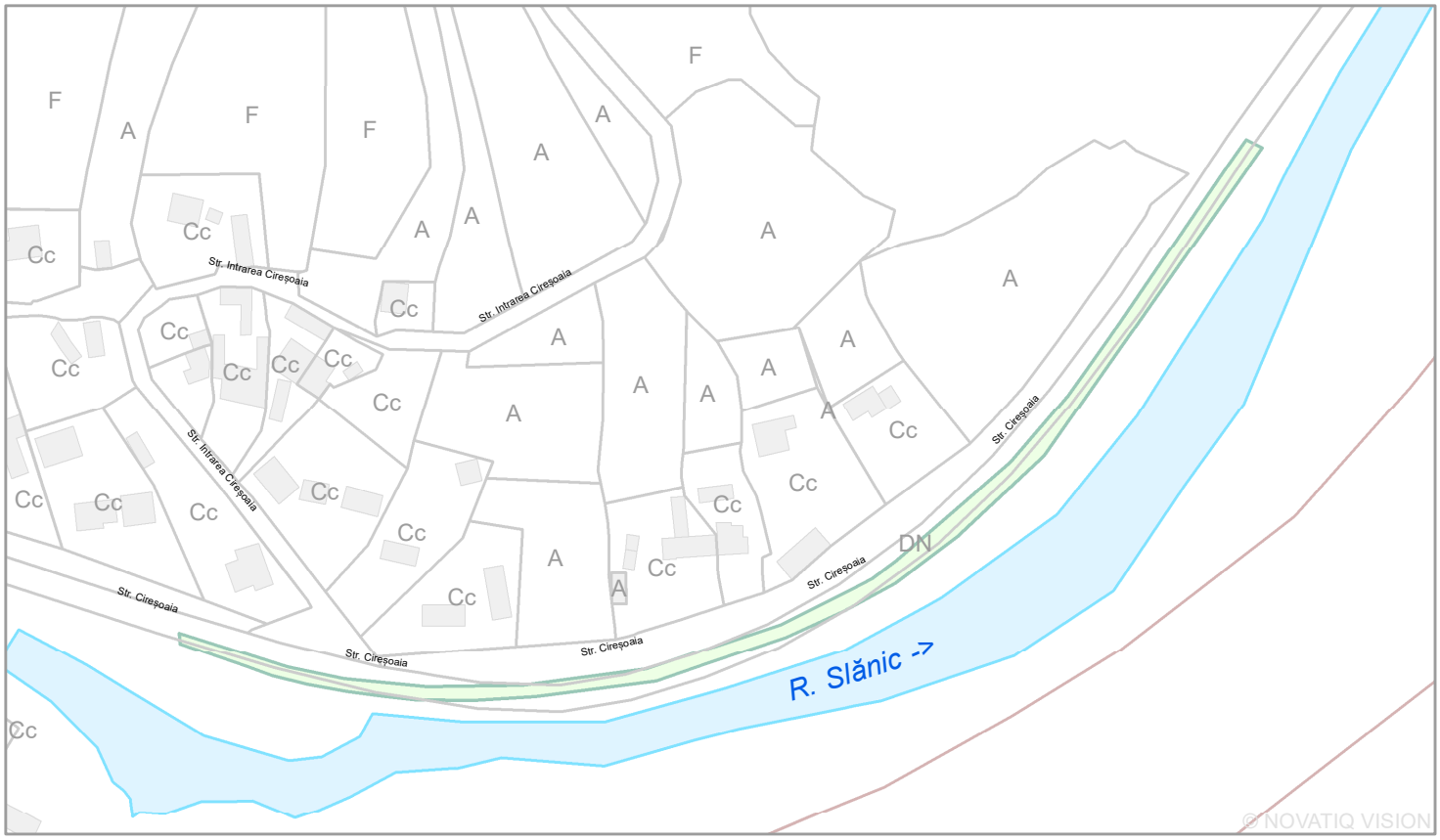

0 70 m

2. ADRESA: str. Cireșoaia

(Zonă de protecție a râului Slănic)

3. DEȚINĂTORI ȘI SITUAȚIE JURIDICĂ TEREN SPAȚIU VERDE

Proprietar / Deținător spațiu verde	Tip proprietate	Mod administrare	Cat. Fol.	Reglementare urbanistică	Sup. măsurată (mp)		Total sp. verde (mp)	Obs.
					Teren exclusiv	Teren indiviziune		
Consiliul Local	domeniu public	publică	CC		1.445,09	-	1.445,09	-

4. DESCRIERE CONSTRUCȚII EXISTENTE PE TEREN SPAȚIU VERDE

Proprietar / Deținător construcții	Tip proprietate	Mod administrare	Nr. Corp.	Cod grupă destinație	Suprafața construită la sol (mp)	Obs.
-	-	-	-	-		-

5. ECHIPAREA EDILITARĂ A TERENULUI ☐A ☐C ☐t ☐E ☐G ☐T

6. DATE PRIVIND VEGETAȚIA EXISTENTĂ PE TEREN SPAȚIU VERDE

6.1. Descriere vegetație: **iarbă**
6.2. Grad de întreținere: **necorespunzătoare**
6.3. Vegetație arborescentă existentă (a se consulta Anexa 2):

7. DOCUMENTE EMISE CU PRIVIRE LA TERENUL SPAȚIU VERDE ȘI CONSTRUCȚIILE EXISTENTE

Întocmit: [redacted]
Expert GIS
Data: 06-09-2021

Verificat: D[redacted]
Expert mediu și dezvoltare durabilă
Data: 06-09-2021

Județul: **Bacău**
Localitate: **Slănic-Moldova**
Cod SIRUTA: **20929**
Cod poștal: **605500**

Secțiune plan: **SM_SVCON_1**
Nr. Cadastral: **60111**
Sector Cadastral: **23**

FIȘĂ TEREN SPAȚIU VERDE

1. AMPLASAMENT TEREN SPAȚIU VERDE



2. ADRESA: str. Ștefan cel Mare nr. 3

(Spațiu verde Bloc 2)

3. DEȚINĂTORI ȘI SITUAȚIE JURIDICĂ TEREN SPAȚIU VERDE

Proprietar / Deținător spațiu verde	Tip proprietate	Mod administrare	Cat. Fol.	Reglementare urbanistică	Sup. măsurată (mp)		Total sp. verde (mp)	Obs.
					Teren exclusiv	Teren indiviziune		
Consiliul Local	domeniu public	publică	CC		51,18	-	51,18	-

4. DESCRIERE CONSTRUCȚII EXISTENTE PE TEREN SPAȚIU VERDE

Proprietar / Deținător construcții	Tip proprietate	Mod administrare	Nr. Corp.	Cod grupă destinație	Suprafața construită la sol (mp)	Obs.
-	-	-	-	-		-

5. ECHIPAREA EDILITARĂ A TERENULUI ☒A ☒C ☐t ☒E ☒G ☐T

6. DATE PRIVIND VEGETAȚIA EXISTENTĂ PE TEREN SPAȚIU VERDE

6.1. Descriere vegetație: **iarbă**
6.2. Grad de întreținere: **bună**
6.3. Vegetație arborescentă existentă (a se consulta Anexa 2):

Acer platanoides

7. DOCUMENTE EMISE CU PRIVIRE LA TERENUL SPAȚIU VERDE ȘI CONSTRUCȚIILE EXISTENTE

Întocmit: [redacted]
Expert GIS
Data: 06-09-2021

Verificat: D[redacted]
Expert mediu și dezvoltare durabilă
Data: 06-09-2021

Județul: **Bacău**
Localitate: **Slănic-Moldova**
Cod SIRUTA: **20929**
Cod poștal: **605500**

Secțiune plan: **SM_SVCON_2**
Nr. Cadastral:
Sector Cadastral: **23**

FIȘĂ TEREN SPAȚIU VERDE

1. AMPLASAMENT TEREN SPAȚIU VERDE



2. ADRESA: str. Ștefan cel Mare nr. 9, 13, 17

(Spațiu verde Blocurile 4, 5, 6)

3. DEȚINĂTORI ȘI SITUAȚIE JURIDICĂ TEREN SPAȚIU VERDE

Proprietar / Deținător spațiu verde	Tip proprietate	Mod administrare	Cat. Fol.	Reglementare urbanistică	Sup. măsurată (mp)		Total sp. verde (mp)	Obs.
					Teren exclusiv	Teren indiviziune		
Consiliul Local	domeniu public	publică	CC		318,06	-	318,06	-

4. DESCRIERE CONSTRUCȚII EXISTENTE PE TEREN SPAȚIU VERDE

Proprietar / Deținător construcții	Tip proprietate	Mod administrare	Nr. Corp.	Cod grupă destinație	Suprafața construită la sol (mp)	Obs.
-	-	-	-	-		-

5. ECHIPAREA EDILITARĂ A TERENULUI ☒A ☒C ☐t ☒E ☒G ☐T

6. DATE PRIVIND VEGETAȚIA EXISTENTĂ PE TEREN SPAȚIU VERDE

6.1. Descriere vegetație: **iarbă**
6.2. Grad de întreținere: **bună**
6.3. Vegetație arborescentă existentă (a se consulta Anexa 2):

Acer platanoides

7. DOCUMENTE EMISE CU PRIVIRE LA TERENUL SPAȚIU VERDE ȘI CONSTRUCȚIILE EXISTENTE

Întocmit: [redacted]
Expert GIS
Data: 06-09-2021

Verificat: D[redacted]
Expert mediu și dezvoltare durabilă
Data: 06-09-2021

Județul: **Bacău**
Localitate: **Slănic-Moldova**
Cod SIRUTA: **20929**
Cod poștal: **605500**

Secțiune plan: **SM_SVCON_3**
Nr. Cadastral:
Sector Cadastral: **23**

FIȘĂ TEREN SPAȚIU VERDE

1. AMPLASAMENT TEREN SPAȚIU VERDE

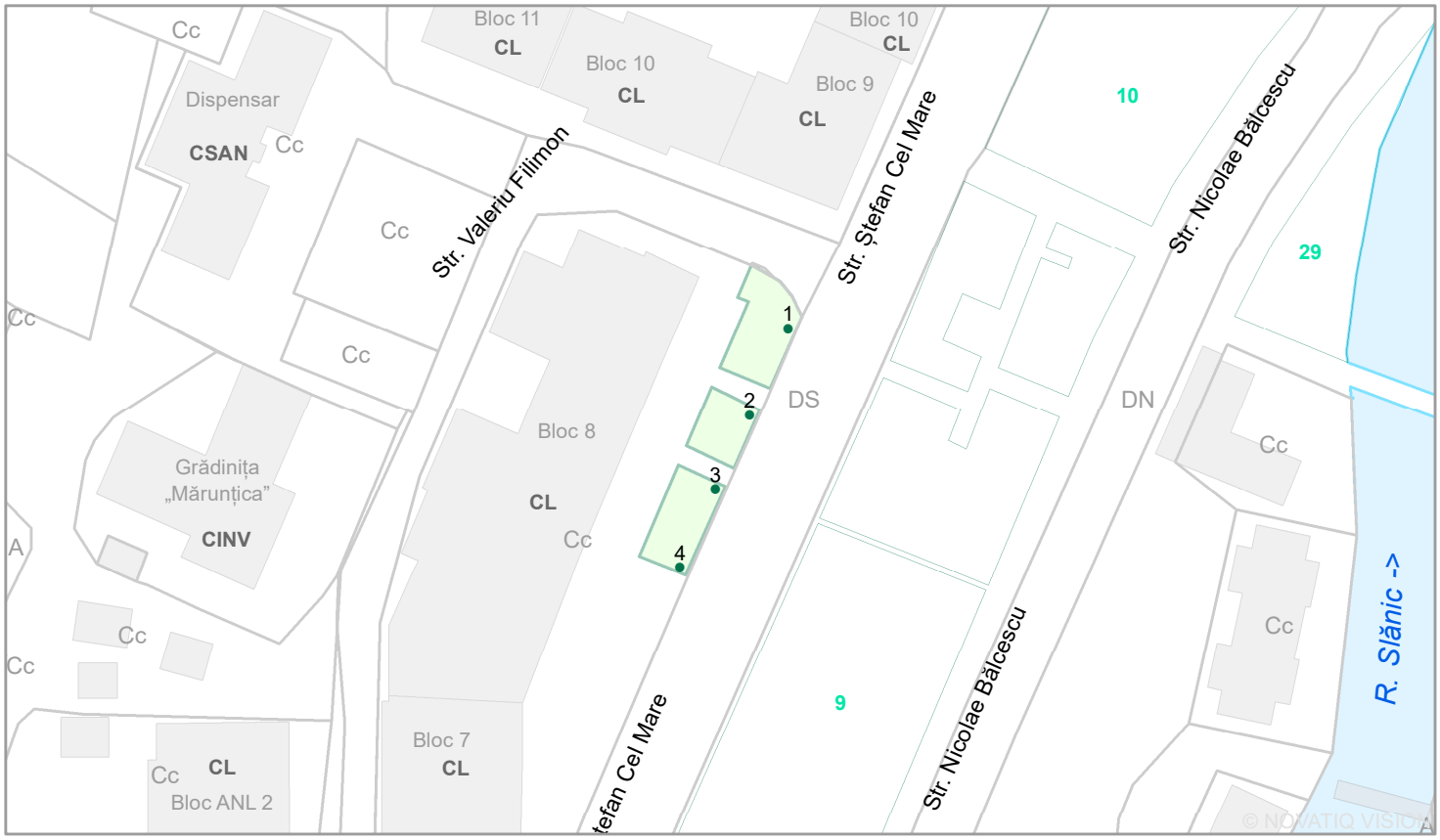

2. ADRESA: str. Ștefan cel Mare nr. 21

(Spațiu verde Bloc 8)

3. DEȚINĂTORI ȘI SITUAȚIE JURIDICĂ TEREN SPAȚIU VERDE

Proprietar / Deținător spațiu verde	Tip proprietate	Mod administrare	Cat. Fol.	Reglementare urbanistică	Sup. măsurată (mp)		Total sp. verde (mp)	Obs.
					Teren exclusiv	Teren indiviziune		
Consiliul Local	domeniu public	publică	CC		207,26	-	207,26	-

4. DESCRIERE CONSTRUCȚII EXISTENTE PE TEREN SPAȚIU VERDE

Proprietar / Deținător construcții	Tip proprietate	Mod administrare	Nr. Corp.	Cod grupă destinație	Suprafața construită la sol (mp)	Obs.
-	-	-	-	-		-

5. ECHIPAREA EDILITARĂ A TERENULUI ☒A ☒C ☐t ☒E ☒G ☐T

6. DATE PRIVIND VEGETAȚIA EXISTENTĂ PE TEREN SPAȚIU VERDE

6.1. Descriere vegetație: **iarbă**
6.2. Grad de întreținere: **necorespunzătoare**
6.3. Vegetație arborescentă existentă (a se consulta Anexa 2):

Acer platanoides

7. DOCUMENTE EMISE CU PRIVIRE LA TERENUL SPAȚIU VERDE ȘI CONSTRUCȚIILE EXISTENTE

Întocmit: I[redacted]
Expert GIS
Data: 06-09-2021

Verificat: D[redacted]
Expert mediu și dezvoltare durabilă
Data: 06-09-2021

Județul: **Bacău**
Localitate: **Slănic-Moldova**
Cod SIRUTA: **20929**
Cod poștal: **605500**

Secțiune plan: **SM_SVCON_5**
Nr. Cadastral:
Sector Cadastral: **23**

FIȘĂ TEREN SPAȚIU VERDE

1. AMPLASAMENT TEREN SPAȚIU VERDE

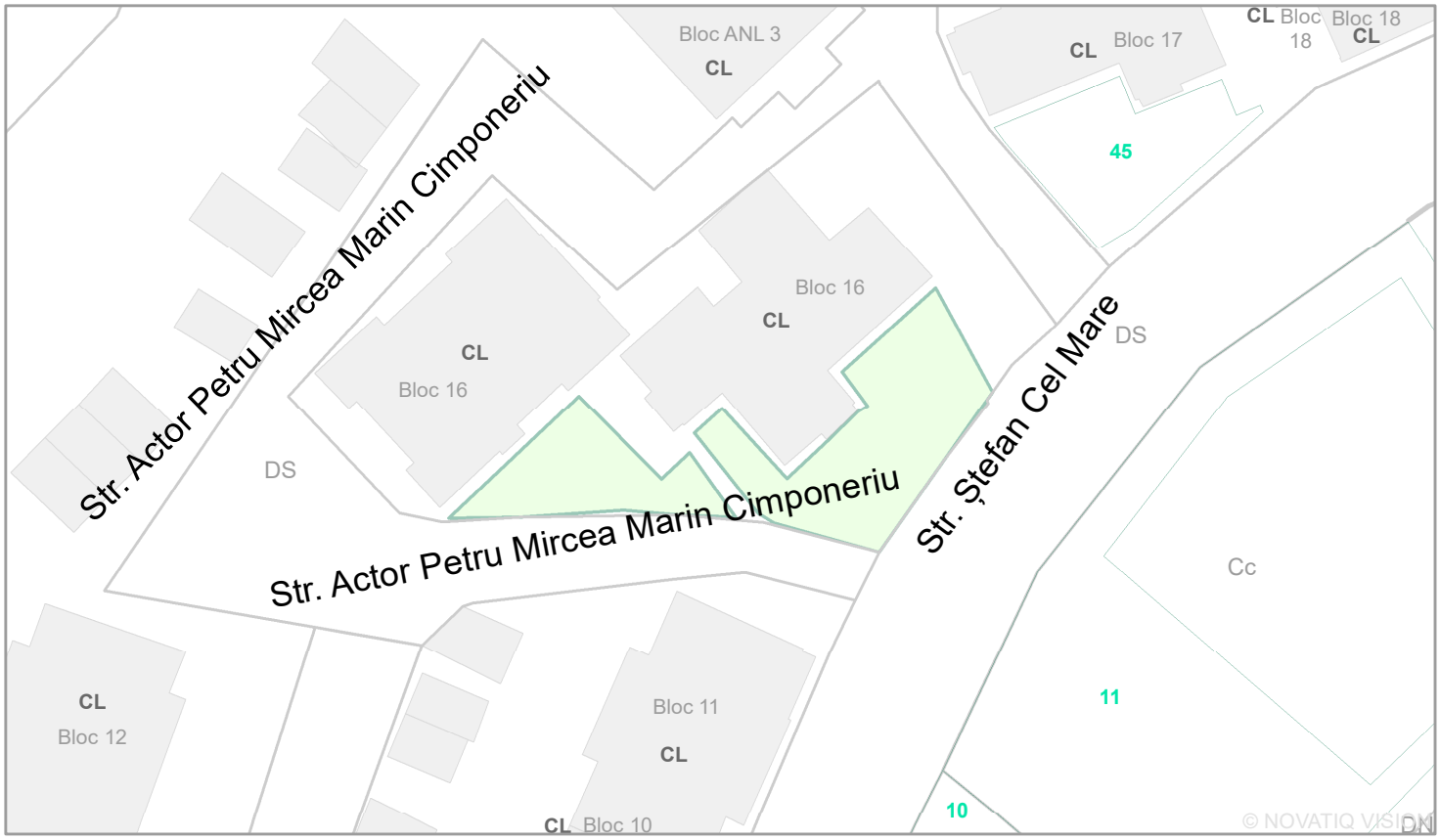

2. ADRESA: str. Actor Petru Mircea Marin Cimponeriu nr. 2, 4
(Spațiu verde Bloc 16)

3. DEȚINĂTORI ȘI SITUAȚIE JURIDICĂ TEREN SPAȚIU VERDE

Proprietar / Deținător spațiu verde	Tip proprietate	Mod administrare	Cat. Fol.	Reglementare urbanistică	Sup. măsurată (mp)		Total sp. verde (mp)	Obs.
					Teren exclusiv	Teren indiviziune		
Consiliul Local	domeniu public	publică	CC		321	-	321	-

4. DESCRIERE CONSTRUCȚII EXISTENTE PE TEREN SPAȚIU VERDE

Proprietar / Deținător construcții	Tip proprietate	Mod administrare	Nr. Corp.	Cod grupă destinație	Suprafața construită la sol (mp)	Obs.
-	-	-	-	-		-

5. ECHIPAREA EDILITARĂ A TERENULUI ☒A ☒C ☐t ☒E ☒G ☐T

6. DATE PRIVIND VEGETAȚIA EXISTENTĂ PE TEREN SPAȚIU VERDE

6.1. Descriere vegetație: **iarbă**
6.2. Grad de întreținere: **bună**
6.3. Vegetație arborescentă existentă (a se consulta Anexa 2):

7. DOCUMENTE EMISE CU PRIVIRE LA TERENUL SPAȚIU VERDE ȘI CONSTRUCȚIILE EXISTENTE

Întocmit: I[redacted]
Expert GIS
Data: 06-09-2021

Verificat: D[redacted]
Expert mediu și dezvoltare durabilă
Data: 06-09-2021

Județul: **Bacău**
Localitate: **Slănic-Moldova**
Cod SIRUTA: **20929**
Cod poștal: **605500**

Secțiune plan: **SM_SVCON_6**
Nr. Cadastral: **62318**
Sector Cadastral: **23**

FIȘĂ TEREN SPAȚIU VERDE

1. AMPLASAMENT TEREN SPAȚIU VERDE



2. ADRESA: str. Nicolae Iorga nr. 2

(Spațiu verde Bloc 17-18)

3. DEȚINĂTORI ȘI SITUAȚIE JURIDICĂ TEREN SPAȚIU VERDE

Proprietar / Deținător spațiu verde	Tip proprietate	Mod administrare	Cat. Fol.	Reglementare urbanistică	Sup. măsurată (mp)		Total sp. verde (mp)	Obs.
					Teren exclusiv	Teren indiviziune		
Consiliul Local	domeniu public	publică	CC		151,28	-	151,28	-

4. DESCRIERE CONSTRUCȚII EXISTENTE PE TEREN SPAȚIU VERDE

Proprietar / Deținător construcții	Tip proprietate	Mod administrare	Nr. Corp.	Cod grupă destinație	Suprafața construită la sol (mp)	Obs.
-	-	-	-	-		-

5. ECHIPAREA EDILITARĂ A TERENULUI ☒A ☒C ☐t ☒E ☒G ☐T

6. DATE PRIVIND VEGETAȚIA EXISTENTĂ PE TEREN SPAȚIU VERDE

6.1. Descriere vegetație: **iarbă**
6.2. Grad de întreținere: **bună**
6.3. Vegetație arborescentă existentă (a se consulta Anexa 2):

Picea abies

7. DOCUMENTE EMISE CU PRIVIRE LA TERENUL SPAȚIU VERDE ȘI CONSTRUCȚIILE EXISTENTE

Întocmit: I[redacted]
Expert GIS
Data: 06-09-2021

Verificat: D[redacted]
Expert mediu și dezvoltare durabilă
Data: 06-09-2021

Județul: **Bacău**
Localitate: **Slănic-Moldova**
Cod SIRUTA: **20929**
Cod poștal: **605500**

Secțiune plan: **SM_SVCON_7**
Nr. Cadastral: **62385**
Sector Cadastral: **25**

FIȘĂ TEREN SPAȚIU VERDE

1. AMPLASAMENT TEREN SPAȚIU VERDE

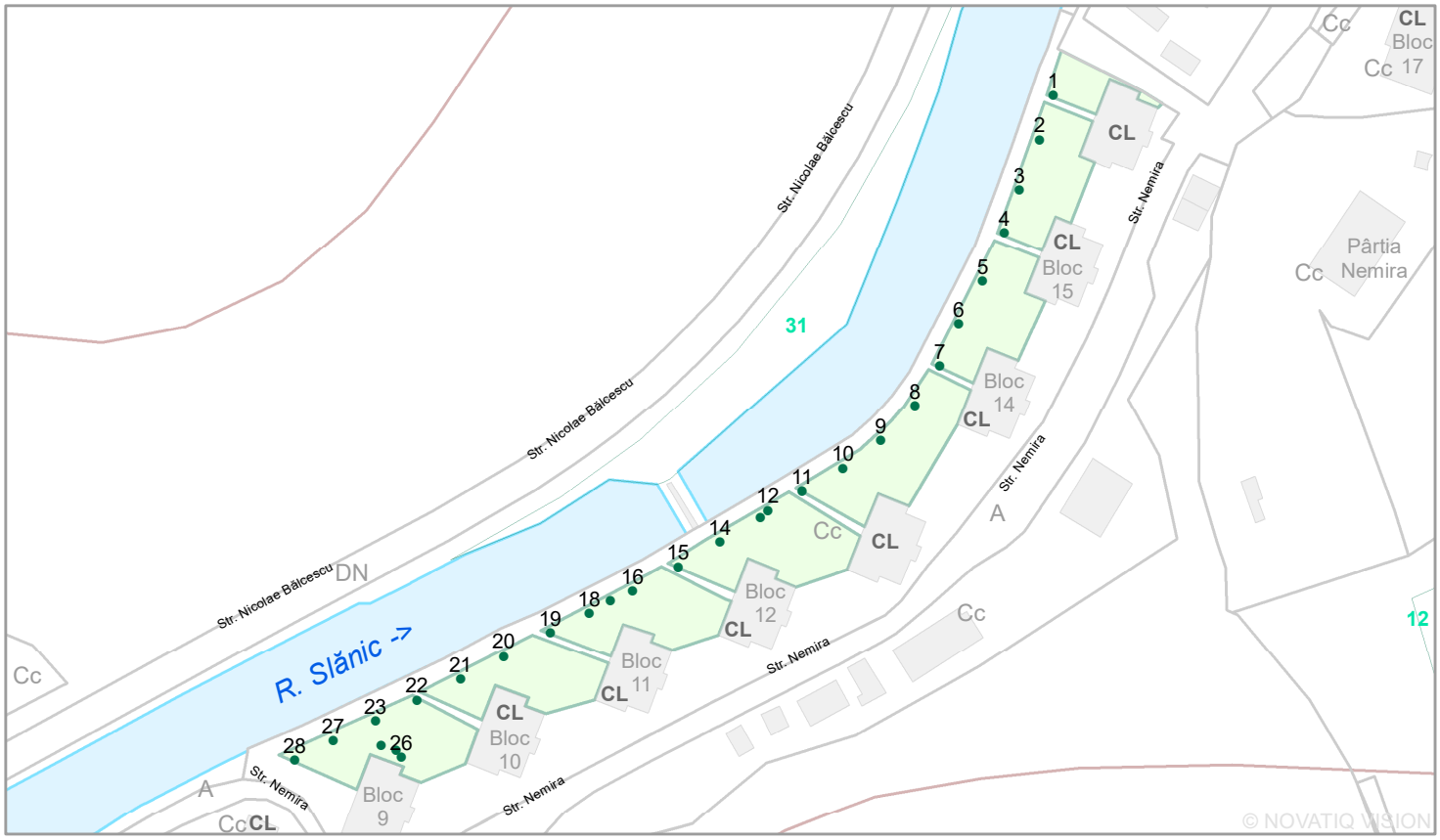

2. ADRESA: str. Nemira nr. 9-23 (impar)

(Spațiu verde Blocurile 9-16)

3. DEȚINĂTORI ȘI SITUAȚIE JURIDICĂ TEREN SPAȚIU VERDE

Proprietar / Deținător spațiu verde	Tip proprietate	Mod administrare	Cat. Fol.	Reglementare urbanistică	Sup. măsurată (mp)		Total sp. verde (mp)	Obs.
					Teren exclusiv	Teren indiviziune		
Consiliul Local	domeniu public	publică	CC		2.920,9	-	2.920,9	-

4. DESCRIERE CONSTRUCȚII EXISTENTE PE TEREN SPAȚIU VERDE

Proprietar / Deținător construcții	Tip proprietate	Mod administrare	Nr. Corp.	Cod grupă destinație	Suprafața construită la sol (mp)	Obs.
-	-	-	-	-		-

5. ECHIPAREA EDILITARĂ A TERENULUI ☒A ☒C ☐t ☒E ☒G ☐T

6. DATE PRIVIND VEGETAȚIA EXISTENTĂ PE TEREN SPAȚIU VERDE

6.1. Descriere vegetație: **iarbă**
6.2. Grad de întreținere: **bună**
6.3. Vegetație arborescentă existentă (a se consulta Anexa 2):

Acer platanoides, Robinia pseudoacacia

7. DOCUMENTE EMISE CU PRIVIRE LA TERENUL SPAȚIU VERDE ȘI CONSTRUCȚIILE EXISTENTE

Întocmit: I[redacted]
Expert GIS
Data: 06-09-2021

Verificat: D[redacted]
Expert mediu și dezvoltare durabilă
Data: 06-09-2021

Județul: **Bacău**
Localitate: **Slănic-Moldova**
Cod SIRUTA: **20929**
Cod poștal: **605500**

Secțiune plan: **SM_EdC_1**
Nr. Cadastral: **60763**
Sector Cadastral: **20**

FIȘĂ TEREN SPAȚIU VERDE

1. AMPLASAMENT TEREN SPAȚIU VERDE

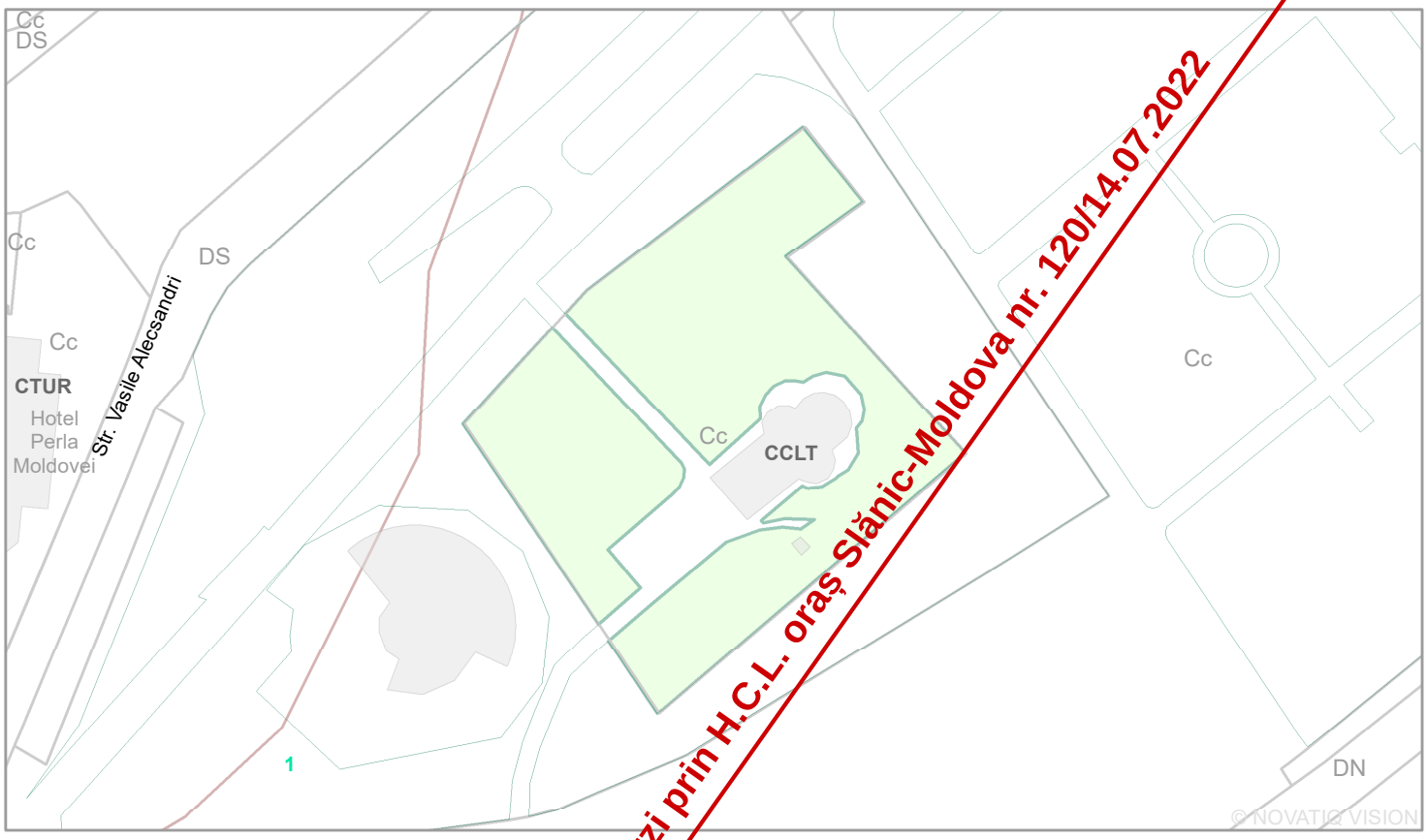

2. ADRESA: str. Nicolae Bălcescu nr. 7
(BO „Sfântul Ilie")

3. DEȚINĂTORI ȘI SITUAȚIE JURIDICĂ TEREN SPAȚIU VERDE

Proprietar / Deținător spațiu verde	Tip proprietate	Mod administrare	Cat. Fol.	Reglementare urbanistică	Sup. măsurată (mp)		Total sp. verde (mp)	Obs.
					Teren exclusiv	Teren indiviziune		
Biserica Ortodoxă	domeniu privat	publică	CC		2.162,96	-	2.162,96	-

4. DESCRIERE CONSTRUCȚII EXISTENTE PE TEREN SPAȚIU VERDE

Proprietar / Deținător construcții	Tip proprietate	Mod administrare	Nr. Corp.	Cod grupă destinație	Suprafața construită la sol (mp)	Obs.
-		-	-	-	64,582249	-

5. ECHIPAREA EDILITARA A TERENULUI ☒A ☒C ☐t ☒E ☒G ☐T

6. DATE PRIVIND VEGETAȚIA EXISTENTĂ PE TEREN SPAȚIU VERDE

6.1. Descriere vegetație: **iarbă**
6.2. Grad de întreținere: **foarte bună**
6.3. Vegetație arborescentă existentă (a se consulta Anexa 2):

Abies alba

7. DOCUMENTE EMISE CU PRIVIRE LA TERENUL SPAȚIU VERDE ȘI CONSTRUCȚIILE EXISTENTE

Întocmit: [redacted]
Expert GIS
Data: 06-09-2021

Verificat: [redacted]
Expert mediu și dezvoltare durabilă
Data: 06-09-2021

Fișa Radiată din Registrul Local al Spațiilor Verzi prin H.C.L. oraș Slănic-Moldova nr. 120/14.07.2022

Județul: **Bacău**
Localitate: **Slănic-Moldova**
Cod SIRUTA: **20929**
Cod poștal: **605500**

Secțiune plan: **SM_EdC_2**
Nr. Cadastral:
Sector Cadastral: **25**

FIȘĂ TEREN SPAȚIU VERDE

1. AMPLASAMENT TEREN SPAȚIU VERDE

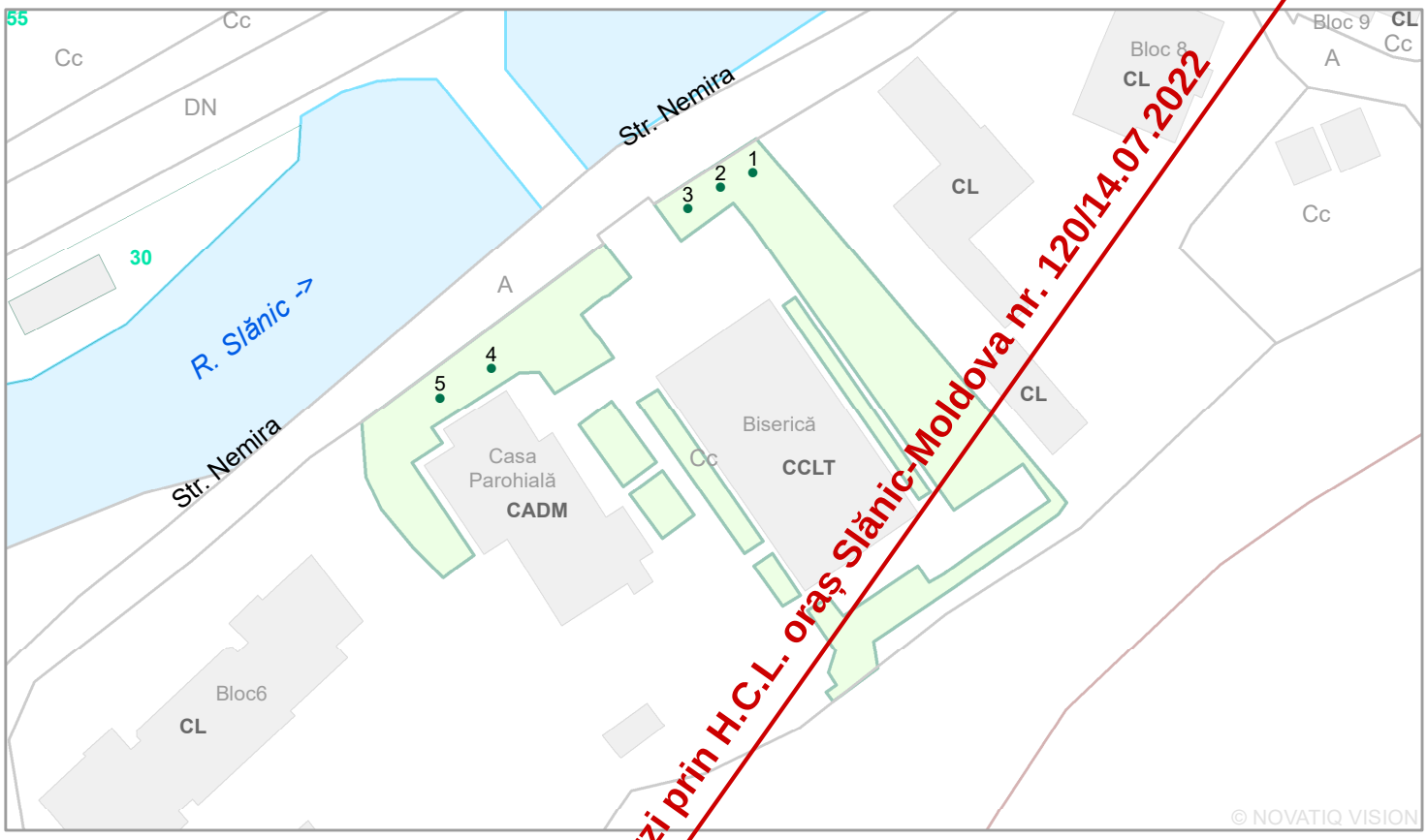

2. ADRESA: str. Nemira nr. 38
(BRC „Adormirea Maicii Domnului")

3. DEȚINĂTORI ȘI SITUAȚIE JURIDICĂ TEREN SPAȚIU VERDE

Proprietar / Deținător spațiu verde	Tip proprietate	Mod administrare	Cat. Fol.	Reglementare urbanistică	Sup. măsurată (mp)		Total sp. verde (mp)	Obs.
					Teren exclusiv	Teren indiviziune		
Biserica Catolică	domeniu privat	publică	CC		977,31	-	977,31	-

4. DESCRIERE CONSTRUCȚII EXISTENTE PE TEREN SPAȚIU VERDE

Proprietar / Deținător construcții	Tip proprietate	Mod administrare	Nr. Corp.	Cod grupă destinație	Suprafața construită la sol (mp)	Obs.
-		-	-	-		-

5. ECHIPAREA EDILITARA A TERENULUI ☒A ☒C ☐t ☒E ☒G ☐T

6. DATE PRIVIND VEGETAȚIA EXISTENTĂ PE TEREN SPAȚIU VERDE

6.1. Descriere vegetație: **iarbă**
6.2. Grad de întreținere: **foarte bună**
6.3. Vegetație arborescentă existentă (a se consulta Anexa 2):

Picea abies

7. DOCUMENTE EMISE CU PRIVIRE LA TERENUL SPAȚIU VERDE ȘI CONSTRUCȚIILE EXISTENTE

Fișa Radiată din Registrul Local al Spațiilor Verzi prin H.C.L. oraș Slănic-Moldova nr. 120/14.07.2022

Întocmit: [redacted]
Expert GIS
Data: 06-09-2021

Verificat: D[redacted]
Expert mediu și dezvoltare durabilă
Data: 06-09-2021

Județul: **Bacău**
Localitate: **Cerdac**
Cod SIRUTA: **20938**
Cod poștal: **605501**

Secțiune plan: **CE_EdC_1**
Nr. Cadastral:
Sector Cadastral: **34**

FIȘĂ TEREN SPAȚIU VERDE

1. AMPLASAMENT TEREN SPAȚIU VERDE



2. ADRESA: str. 1 Mai nr. 22

(BRC „Nașterea Sfintei Fecioare Maria")

3. DEȚINĂTORI ȘI SITUAȚIE JURIDICĂ TEREN SPAȚIU VERDE

Proprietar / Deținător spațiu verde	Tip proprietate	Mod administrare	Cat. Fol.	Reglementare urbanistică	Sup. măsurată (mp)		Total sp. verde (mp)	Obs.
					Teren exclusiv	Teren indiviziune		
Biserica Catolică	domeniu privat	publică	CC		445,83	-	445,83	-

4. DESCRIERE CONSTRUCȚII EXISTENTE PE TEREN SPAȚIU VERDE

Proprietar / Deținător construcții	Tip proprietate	Mod administrare	Nr. Corp.	Cod grupă destinație	Suprafața construită la sol (mp)	Obs.
-		-	-	-		-

5. ECHIPAREA EDILITARA A TERENULUI ☐A ☐C ☐t ☒E ☐G ☐T

6. DATE PRIVIND VEGETAȚIA EXISTENTĂ PE TEREN SPAȚIU VERDE

6.1. Descriere vegetație: **iarbă**
6.2. Grad de întreținere: **foarte bună**
6.3. Vegetație arborescentă existentă (a se consulta Anexa 2):

7. DOCUMENTE EMISE CU PRIVIRE LA TERENUL SPAȚIU VERDE ȘI CONSTRUCȚIILE EXISTENTE

Întocmit: I[redacted]
Expert GIS
Data: 06-09-2021

Verificat: D[redacted]
Expert mediu și dezvoltare durabilă
Data: 06-09-2021

Fișa Radiată din Registrul Local al Spațiilor Verzi prin H.C.L. oraș Slănic-Moldova nr. 120/14.07.2022

Județul: **Bacău**
Localitate: **Cireșoaia**
Cod SIRUTA: **20947**
Cod poștal: **605502**

Secțiune plan: **CIR_EdC_1**
Nr. Cadastral:
Sector Cadastral: **51**

FIȘĂ TEREN SPAȚIU VERDE

1. AMPLASAMENT TEREN SPAȚIU VERDE

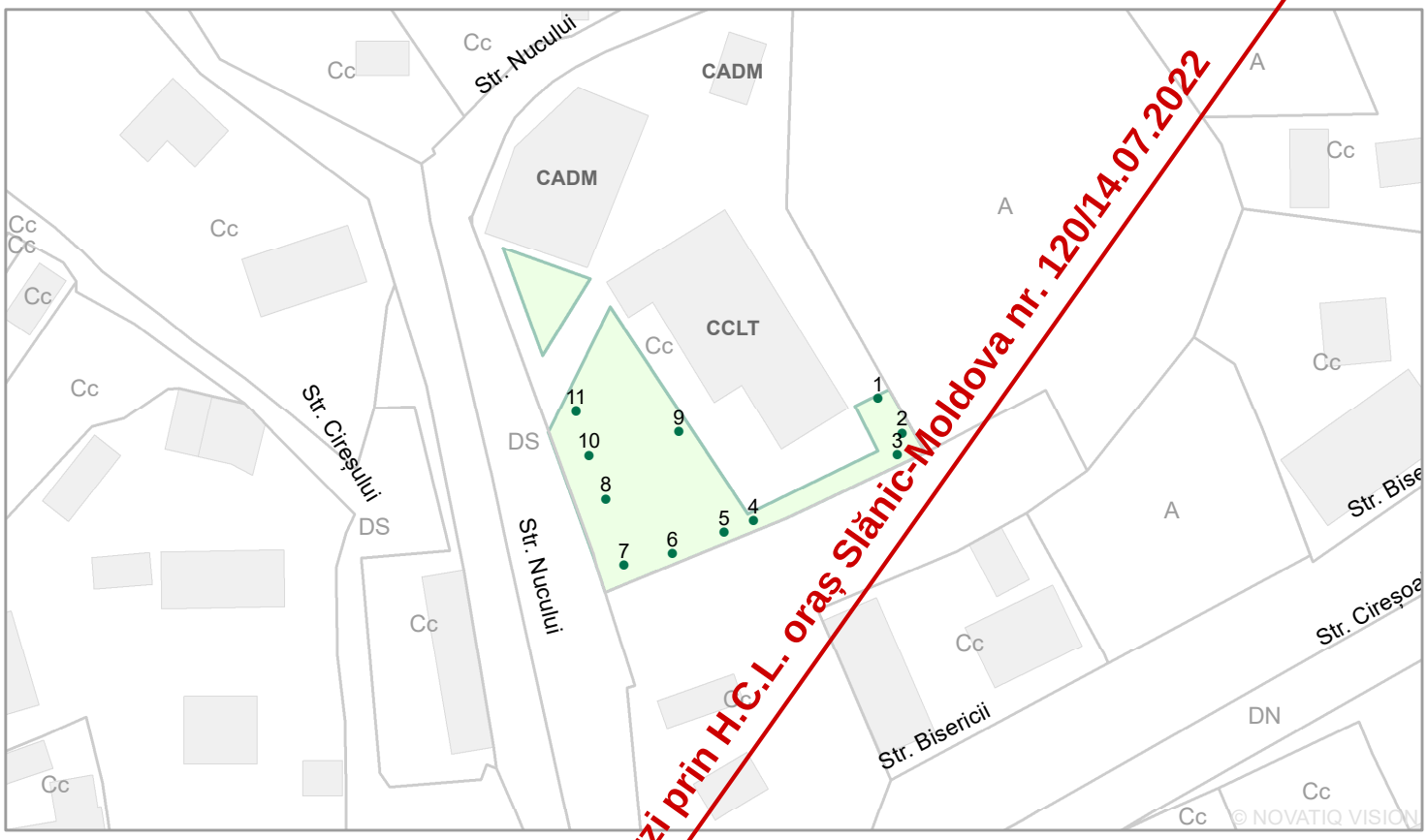

2. ADRESA: str. Nucului nr. 4
(BRC „Sf. Ana")

3. DEȚINĂTORI ȘI SITUAȚIE JURIDICĂ TEREN SPAȚIU VERDE

Proprietar / Deținător spațiu verde	Tip proprietate	Mod administrare	Cat. Fol.	Reglementare urbanistică	Sup. măsurată (mp)		Total sp. verde (mp)	Obs.
					Teren exclusiv	Teren indiviziune		
Biserica Catolică	domeniu privat	publică	CC		602,18	-	602,18	-

4. DESCRIERE CONSTRUCȚII EXISTENTE PE TEREN SPAȚIU VERDE

Proprietar / Deținător construcții	Tip proprietate	Mod administrare	Nr. Corp.	Cod grupă destinație	Suprafața construită la sol (mp)	Obs.
-		-	-	-		-

5. ECHIPAREA EDILITARA A TERENULUI ☐A ☐C ☐t ☒E ☐G ☐T

6. DATE PRIVIND VEGETAȚIA EXISTENTĂ PE TEREN SPAȚIU VERDE

6.1. Descriere vegetație: **iarbă**
6.2. Grad de întreținere: **bună**
6.3. Vegetație arborescentă existentă (a se consulta Anexa 2):

Betula pendula, Fraxinus excelsior, Thuja sp., Picea abies

7. DOCUMENTE EMISE CU PRIVIRE LA TERENUL SPAȚIU VERDE ȘI CONSTRUCȚIILE EXISTENTE

Întocmit: [redacted]
Expert GIS
Data: 06-09-2021

Verificat: [redacted]
Expert mediu și dezvoltare durabilă
Data: 06-09-2021

Fișa Radiată din Registrul Local al Spațiilor Verzi prin H.C.L. oraș Slănic-Moldova nr. 120/14.07.2022

Județul: **Bacău**
Localitate: **Cerdac**
Cod SIRUTA: **20938**
Cod poștal: **605501**

Secțiune plan: **CE_EdC_2**
Nr. Cadastral: **61367**
Sector Cadastral: **36**

FIȘĂ TEREN SPAȚIU VERDE

1. AMPLASAMENT TEREN SPAȚIU VERDE

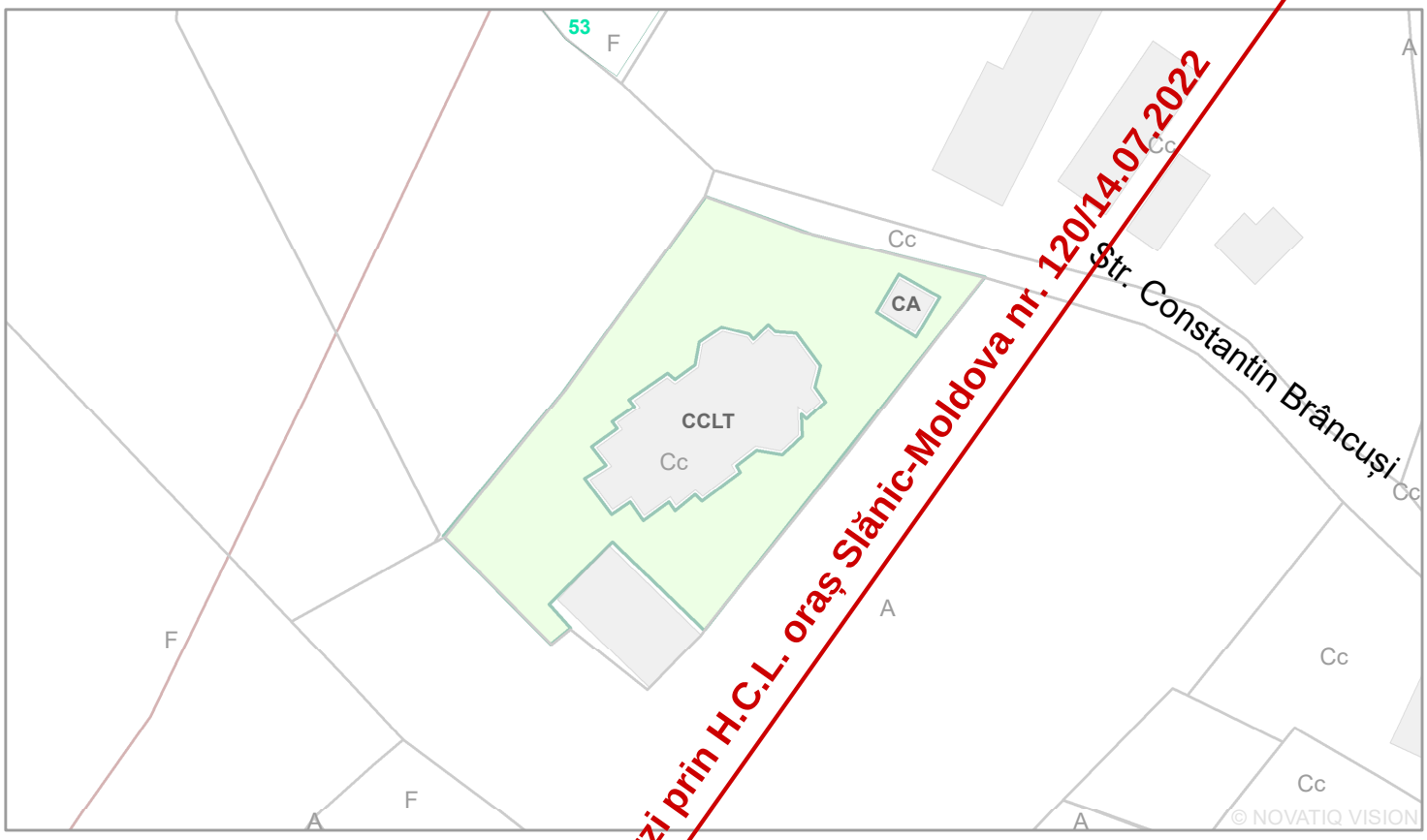

2. ADRESA: str. Constantin Brâncuși nr. 11
(BO „Sf. Gheorghe")

3. DEȚINĂTORI ȘI SITUAȚIE JURIDICĂ TEREN SPAȚIU VERDE

Proprietar / Deținător spațiu verde	Tip proprietate	Mod administrare	Cat. Fol.	Reglementare urbanistică	Sup. măsurată (mp)		Total sp. verde (mp)	Obs.
					Teren exclusiv	Teren indiviziune		
Biserica Ortodoxă	domeniu privat	publică	CC		581,78	-	581,78	-

4. DESCRIERE CONSTRUCȚII EXISTENTE PE TEREN SPAȚIU VERDE

Proprietar / Deținător construcții	Tip proprietate	Mod administrare	Nr. Corp.	Cod grupă destinație	Suprafața construită la sol (mp)	Obs.
-		-	-	-	107,617544	-

5. ECHIPAREA EDILITARĂ A TERENULUI ☐A ☐C ☐t ☒E ☐G ☐T

6. DATE PRIVIND VEGETAȚIA EXISTENTĂ PE TEREN SPAȚIU VERDE

6.1. Descriere vegetație: **iarbă**
6.2. Grad de întreținere: **bună**
6.3. Vegetație arborescentă existentă (a se consulta Anexa 2):

7. DOCUMENTE EMISE CU PRIVIRE LA TERENUL SPAȚIU VERDE ȘI CONSTRUCȚIILE EXISTENTE

Întocmit: I[redacted]
Expert GIS
Data: 06-09-2021

Verificat: D[redacted]
Expert mediu și dezvoltare durabilă
Data: 06-09-2021

Fișa Rodiată din Registrul Local al Spațiilor Verzi prin H.C.L. oraș Slănic-Moldova nr. 120/14.07.2022

Județul: **Bacău**
Localitate: **Slănic-Moldova**
Cod SIRUTA: **20929**
Cod poștal: **605500**

Secțiune plan: **SM_CIM_1**
Nr. Cadastral:
Sector Cadastral: **25**

FIȘĂ TEREN SPAȚIU VERDE

1. AMPLASAMENT TEREN SPAȚIU VERDE

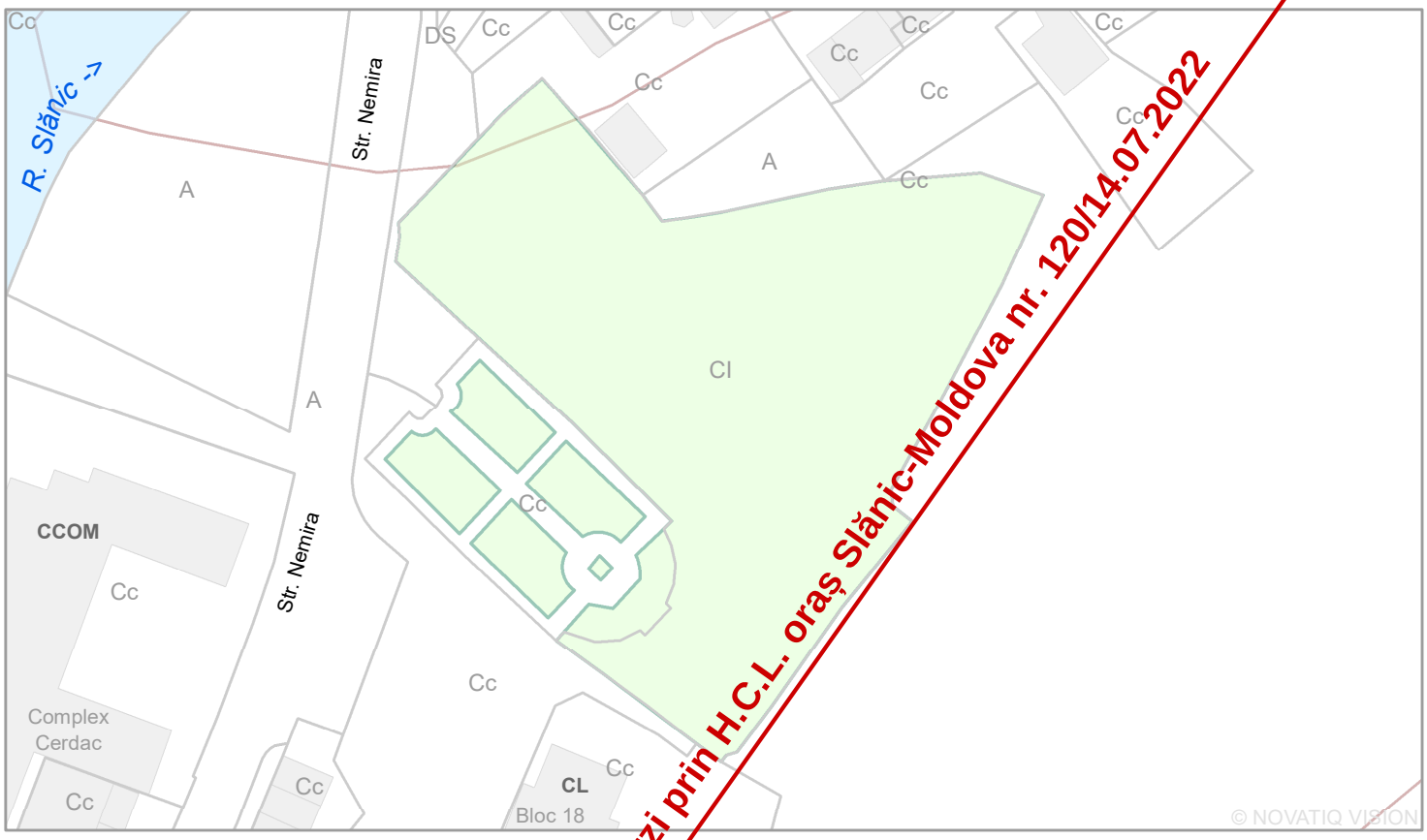

Fișa Radiată din Registrul Local al Spațiilor Verzi prin H.C.L. oraș Slănic-Moldova nr. 120/14.07.2022

2. ADRESA: str. Nemira nr. 76
(Cimitir Ortodox Slănic Moldova)

3. DEȚINĂTORI ȘI SITUAȚIE JURIDICĂ TEREN SPAȚIU VERDE

Proprietar / Deținător spațiu verde	Tip proprietate	Mod administrare	Cat. Fol.	Reglementare urbanistică	Sup. măsurată (mp)		Total sp. verde (mp)	Obs.
					Teren exclusiv	Teren indiviziune		
Consiliul Local	domeniu public	publică	CI		4.285,95	-	4.285,95	-

4. DESCRIERE CONSTRUCȚII EXISTENTE PE TEREN SPAȚIU VERDE

Proprietar / Deținător construcții	Tip proprietate	Mod administrare	Nr. Corp.	Cod grupă destinație	Suprafața construită la sol (mp)	Obs.
-		-	-	-		-

5. ECHIPAREA EDILITARA A TERENULUI ☐A ☐C ☐t ☒E ☐G ☐T

6. DATE PRIVIND VEGETAȚIA EXISTENTĂ PE TEREN SPAȚIU VERDE

6.1. Descriere vegetație: **iarbă**
6.2. Grad de întreținere: **foarte bună**
6.3. Vegetație arborescentă existentă (a se consulta Anexa 2):

7. DOCUMENTE EMISE CU PRIVIRE LA TERENUL SPAȚIU VERDE ȘI CONSTRUCȚIILE EXISTENTE

Întocmit: I[redacted]
Expert GIS
Data: 06-09-2021

Verificat: D[redacted]
Expert mediu și dezvoltare durabilă
Data: 06-09-2021

Județul: **Bacău**
Localitate: **Cerdac**
Cod SIRUTA: **20938**
Cod poștal: **605501**

Secțiune plan: **CE_CIM_1**
Nr. Cadastral: **61529**
Sector Cadastral: **36**

FIȘĂ TEREN SPAȚIU VERDE

Fișa Radiată din Registrul Local al Spațiilor Verzi prin H.C.L. oraș Slănic-Moldova nr. 120/14.07.2022

1. AMPLASAMENT TEREN SPAȚIU VERDE

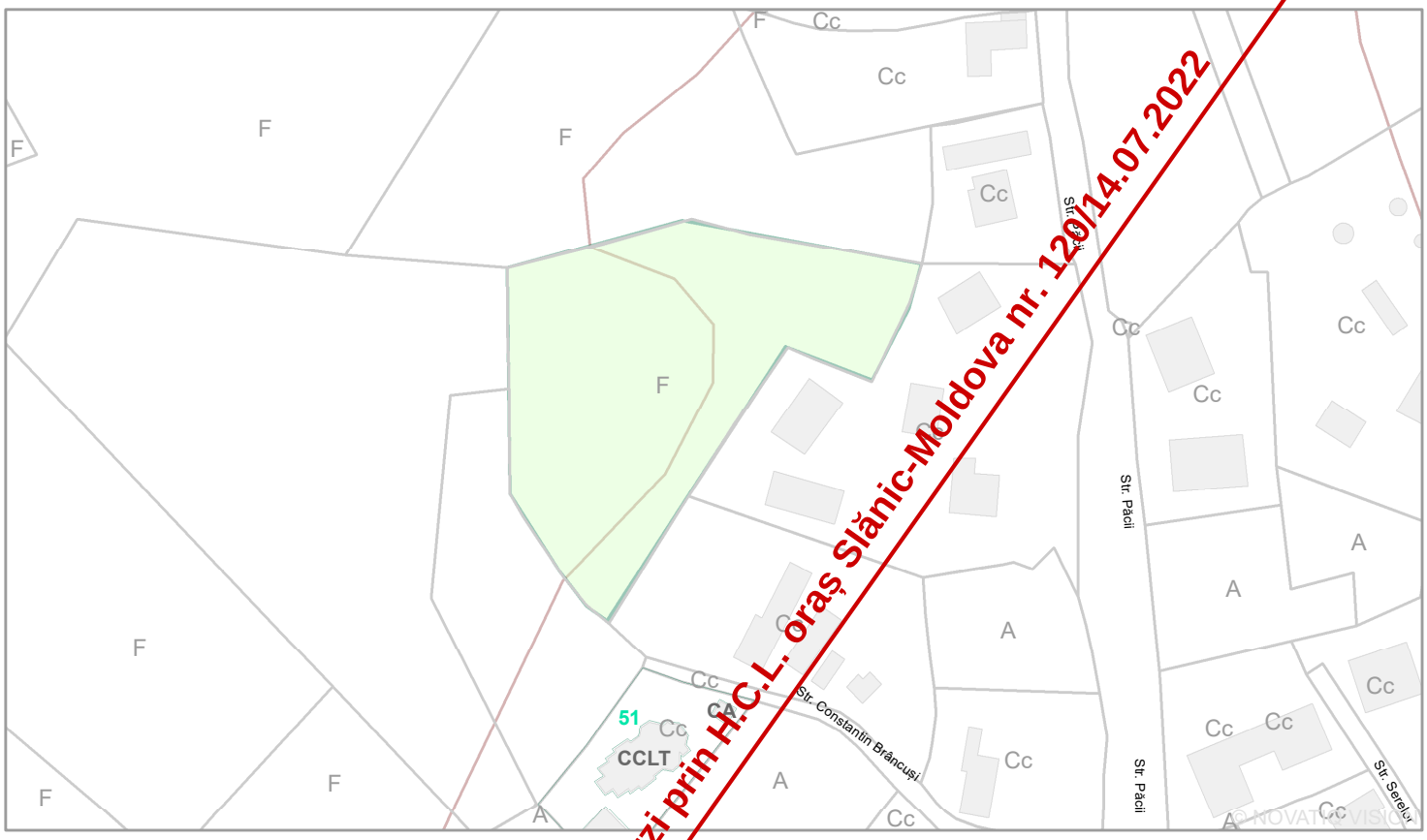

2. ADRESA: str. Constantin Brâncuși nr. 8
(Cimitir Cerdac)

3. DEȚINĂTORI ȘI SITUAȚIE JURIDICĂ TEREN SPAȚIU VERDE

Proprietar / Deținător spațiu verde	Tip proprietate	Mod administrare	Cat. Fol.	Reglementare urbanistică	Sup. măsurată (mp)		Total sp. verde (mp)	Obs.
					Teren exclusiv	Teren indiviziune		
	domeniu privat	publică	CC		3.728,29	-	3.728,29	-

4. DESCRIERE CONSTRUCȚII EXISTENTE PE TEREN SPAȚIU VERDE

Proprietar / Deținător construcții	Tip proprietate	Mod administrare	Nr. Corp.	Cod grupă destinație	Suprafața construită la sol (mp)	Obs.
-		-	-	-		-

5. ECHIPAREA EDILITARA A TERENULUI ☐A ☐C ☐t ☒E ☐G ☐T

6. DATE PRIVIND VEGETAȚIA EXISTENTĂ PE TEREN SPAȚIU VERDE

6.1. Descriere vegetație: **iarbă, vegetație arbustivă**
6.2. Grad de întreținere: **bună**
6.3. Vegetație arborescentă existentă (a se consulta Anexa 2):

7. DOCUMENTE EMISE CU PRIVIRE LA TERENUL SPAȚIU VERDE ȘI CONSTRUCȚIILE EXISTENTE

Întocmit: I[redacted]
Expert GIS
Data: 06-09-2021

Verificat: D[redacted]
Expert mediu și dezvoltare durabilă
Data: 06-09-2021

Județul: **Bacău**
Localitate: **Cireșoaia**
Cod SIRUTA: **20947**
Cod poștal: **605502**

Secțiune plan: **CIR_CIM_1**
Nr. Cadastral:
Sector Cadastral: **51**

FIȘĂ TEREN SPAȚIU VERDE

1. AMPLASAMENT TEREN SPAȚIU VERDE



2. ADRESA: str. Nucului nr. 24

(Cimitir catolic)

3. DEȚINĂTORI ȘI SITUAȚIE JURIDICĂ TEREN SPAȚIU VERDE

Proprietar / Deținător spațiu verde	Tip proprietate	Mod administrare	Cat. Fol.	Reglementare urbanistică	Sup. măsurată (mp)		Total sp. verde (mp)	Obs.
					Teren exclusiv	Teren indiviziune		
Biserica Catolică	domeniu privat	publică	CC		5.969,4	-	5.969,4	-

4. DESCRIERE CONSTRUCȚII EXISTENTE PE TEREN SPAȚIU VERDE

Proprietar / Deținător construcții	Tip proprietate	Mod administrare	Nr. Corp.	Cod grupă destinație	Suprafața construită la sol (mp)	Obs.
-		-	-	-		-

5. ECHIPAREA EDILITARA A TERENULUI ☐A ☐C ☐t ☒E ☐G ☐T

6. DATE PRIVIND VEGETAȚIA EXISTENTĂ PE TEREN SPAȚIU VERDE

6.1. Descriere vegetație: **iarbă, vegetație arbustivă**
6.2. Grad de întreținere: **bună**
6.3. Vegetație arborescentă existentă (a se consulta Anexa 2):

7. DOCUMENTE EMISE CU PRIVIRE LA TERENUL SPAȚIU VERDE ȘI CONSTRUCȚIILE EXISTENTE

Întocmit: [redacted]
Expert GIS
Data: 06-09-2021

Verificat: [redacted]
Expert mediu și dezvoltare durabilă
Data: 06-09-2021

Fișa Radiată din Registrul Local al Spațiilor Verzi prin H.C.L. oraș Slănic-Moldova nr. 120/14.07.2022

Județul: **Bacău**
Localitate: **Slănic-Moldova**
Cod SIRUTA: **20929**
Cod poștal: **605500**

Secțiune plan: **SM_SC_1**
Nr. Cadastral: **60479**
Sector Cadastral: **23**

FIȘĂ TEREN SPAȚIU VERDE

1. AMPLASAMENT TEREN SPAȚIU VERDE

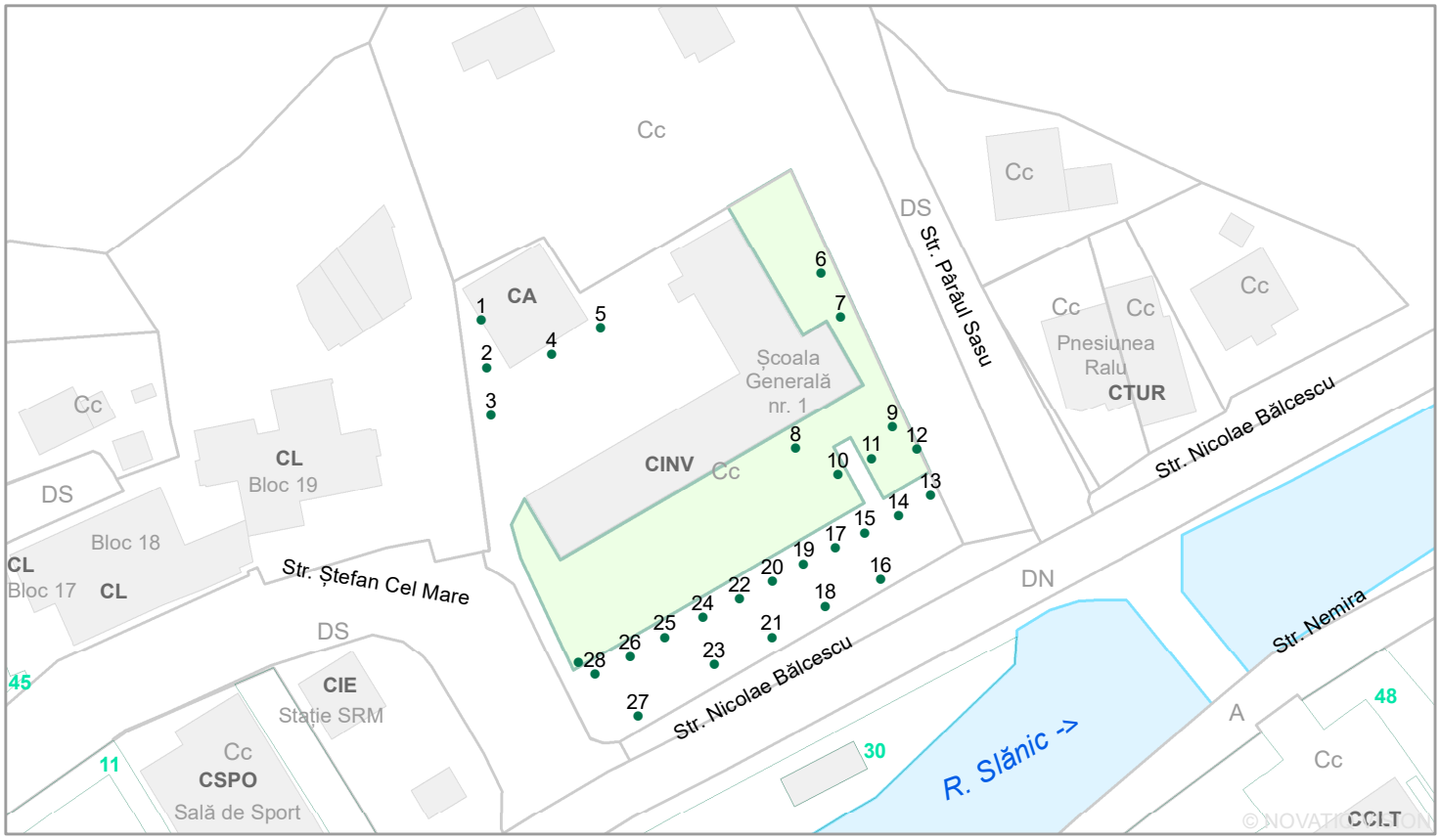

2. ADRESA: str. Nicolae Bălcescu nr. 25

(Spațiu verde Școala nr. 1 Slănic Moldova)

3. DEȚINĂTORI ȘI SITUAȚIE JURIDICĂ TEREN SPAȚIU VERDE

Proprietar / Deținător spațiu verde	Tip proprietate	Mod administrare	Cat. Fol.	Reglementare urbanistică	Sup. măsurată (mp)		Total sp. verde (mp)	Obs.
					Teren exclusiv	Teren indiviziune		
Consiliul Local	domeniu public	publică	CC		997,25	-	997,25	-

4. DESCRIERE CONSTRUCȚII EXISTENTE PE TEREN SPAȚIU VERDE

Proprietar / Deținător construcții	Tip proprietate	Mod administrare	Nr. Corp.	Cod grupă destinație	Suprafața construită la sol (mp)	Obs.
-	-	-	-	-		-

5. ECHIPAREA EDILITARĂ A TERENULUI ☒A ☒C ☐t ☒E ☒G ☐T

6. DATE PRIVIND VEGETAȚIA EXISTENTĂ PE TEREN SPAȚIU VERDE

6.1. Descriere vegetație: **iarbă**
6.2. Grad de întreținere: **foarte bună**
6.3. Vegetație arborescentă existentă (a se consulta Anexa 2):

Acer platanoides, Betula pendula, Larix deciuda, Magnolia, Pinus sylvestris, Thuja sp.

7. DOCUMENTE EMISE CU PRIVIRE LA TERENUL SPAȚIU VERDE ȘI CONSTRUCȚIILE EXISTENTE

Întocmit: [redacted]
Expert GIS
Data: 06-09-2021

Verificat: D[redacted]
Expert mediu și dezvoltare durabilă
Data: 06-09-2021

Județul: **Bacău**
Localitate: **Cerdac**
Cod SIRUTA: **20938**
Cod poștal: **605501**

Secțiune plan: **CE_SC_1**
Nr. Cadastral: **61543**
Sector Cadastral: **39**

FIȘĂ TEREN SPAȚIU VERDE

1. AMPLASAMENT TEREN SPAȚIU VERDE

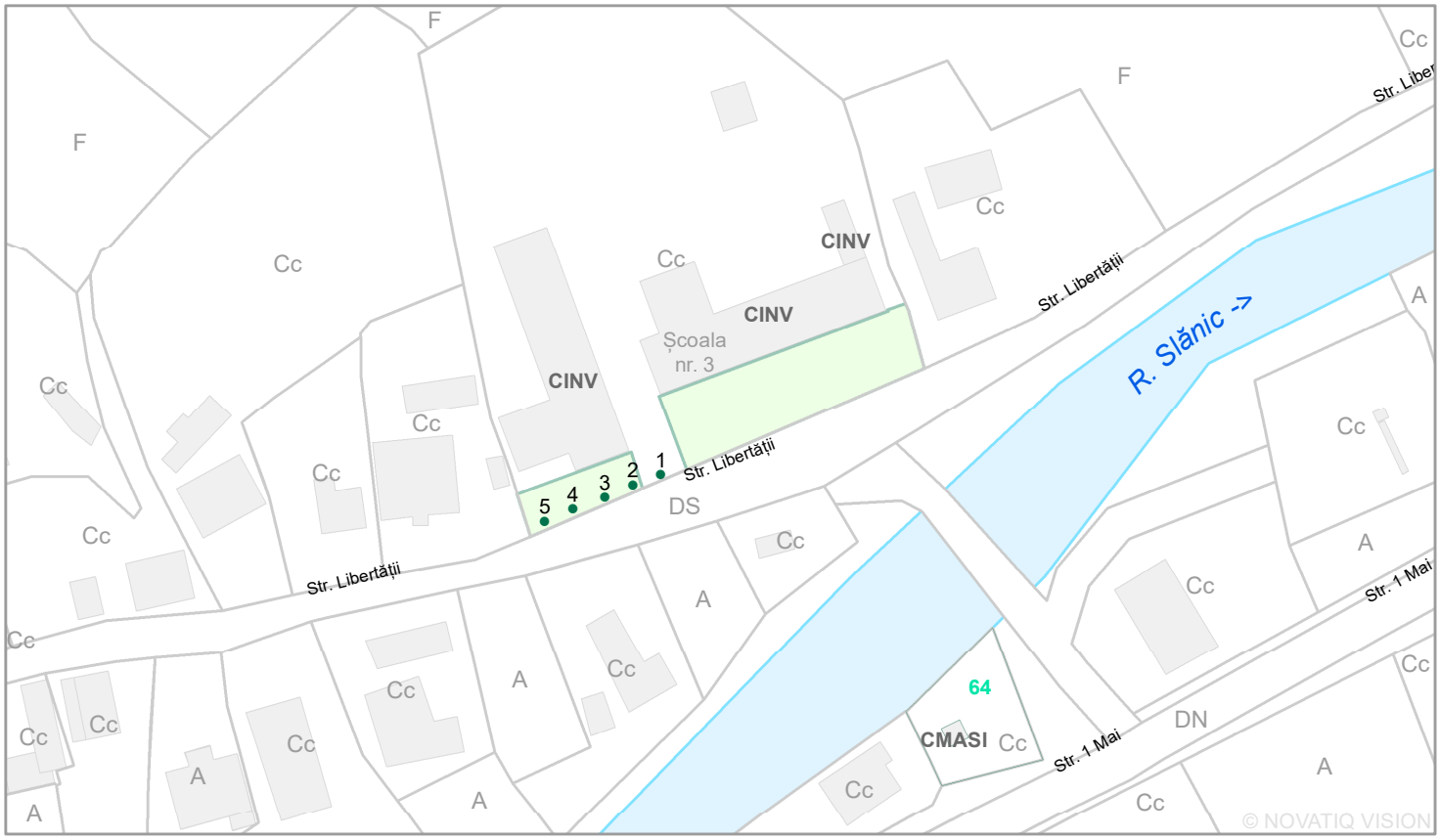

0 40 m

2. ADRESA: str. Libertății nr. 31

(Spațiu verde Școala nr. 3)

3. DEȚINĂTORI ȘI SITUAȚIE JURIDICĂ TEREN SPAȚIU VERDE

Proprietar / Deținător spațiu verde	Tip proprietate	Mod administrare	Cat. Fol.	Reglementare urbanistică	Sup. măsurată (mp)		Total sp. verde (mp)	Obs.
					Teren exclusiv	Teren indiviziune		
Consiliul Local	domeniu public	publică	CC		649,21	-	649,21	-

4. DESCRIERE CONSTRUCȚII EXISTENTE PE TEREN SPAȚIU VERDE

Proprietar / Deținător construcții	Tip proprietate	Mod administrare	Nr. Corp.	Cod grupă destinație	Suprafața construită la sol (mp)	Obs.
-	-	-	-	-	259,965824	-

5. ECHIPAREA EDILITARĂ A TERENULUI ☐A ☐C ☐t ☒E ☐G ☐T

6. DATE PRIVIND VEGETAȚIA EXISTENTĂ PE TEREN SPAȚIU VERDE

6.1. Descriere vegetație: **iarbă**
6.2. Grad de întreținere: **bună**
6.3. Vegetație arborescentă existentă (a se consulta Anexa 2):

Picea abies

7. DOCUMENTE EMISE CU PRIVIRE LA TERENUL SPAȚIU VERDE ȘI CONSTRUCȚIILE EXISTENTE

Întocmit: [redacted]
Expert GIS
Data: 06-09-2021

Verificat: [redacted]
Expert mediu și dezvoltare durabilă
Data: 06-09-2021

Județul: **Bacău**
Localitate: **Slănic-Moldova**
Cod SIRUTA: **20929**
Cod poștal: **605500**

Secțiune plan: **SM_AP_1**
Nr. Cadastral:
Sector Cadastral: **23**

FIȘĂ TEREN SPAȚIU VERDE

1. AMPLASAMENT TEREN SPAȚIU VERDE

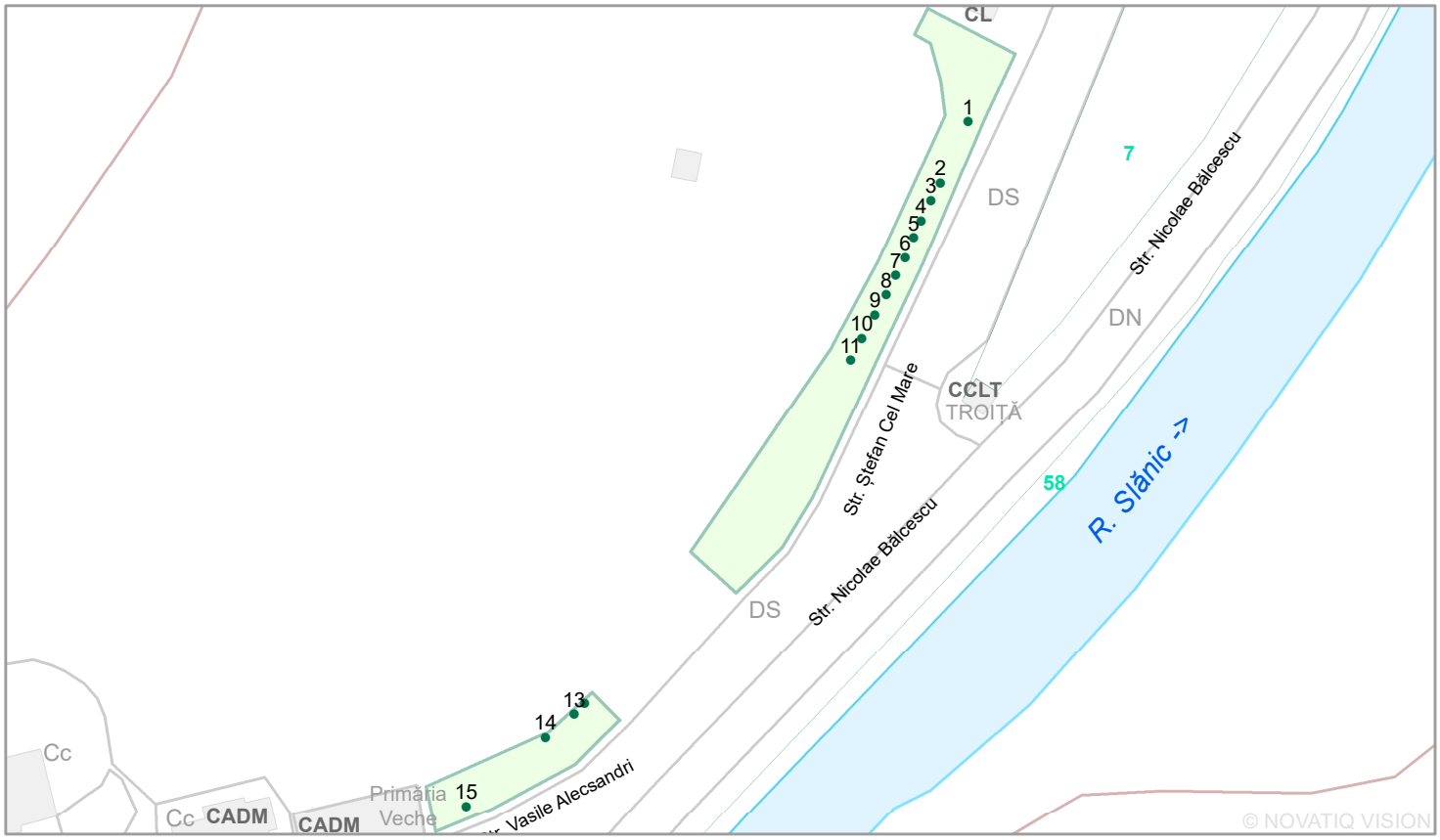

2. ADRESA: str. Ștefan cel Mare nr. 1

(Aliniament plantat intersecție str. Nicolae Bălcescu-Ștefan cel Mare)

3. DEȚINĂTORI ȘI SITUAȚIE JURIDICĂ TEREN SPAȚIU VERDE

Proprietar / Deținător spațiu verde	Tip proprietate	Mod administrare	Cat. Fol.	Reglementare urbanistică	Sup. măsurată (mp)		Total sp. verde (mp)	Obs.
					Teren exclusiv	Teren indiviziune		
Consiliul Local	domeniu public	publică	SV		1.011,91	-	1.011,91	-

4. DESCRIERE CONSTRUCȚII EXISTENTE PE TEREN SPAȚIU VERDE

Proprietar / Deținător construcții	Tip proprietate	Mod administrare	Nr. Corp.	Cod grupă destinație	Suprafața construită la sol (mp)	Obs.
-	-	-	-	-		-

5. ECHIPAREA EDILITARĂ A TERENULUI ☒A ☒C ☐t ☒E ☒G ☐T

6. DATE PRIVIND VEGETAȚIA EXISTENTĂ PE TEREN SPAȚIU VERDE

6.1. Descriere vegetație: **iarbă**
6.2. Grad de întreținere: **bună**
6.3. Vegetație arborescentă existentă (a se consulta Anexa 2):

Picea abies, Thuja sp.

7. DOCUMENTE EMISE CU PRIVIRE LA TERENUL SPAȚIU VERDE ȘI CONSTRUCȚIILE EXISTENTE

Întocmit: [redacted]
Expert GIS
Data: 06-09-2021

Verificat: D[redacted]
Expert mediu și dezvoltare durabilă
Data: 06-09-2021

Județul: **Bacău**
Localitate: **Slănic-Moldova**
Cod SIRUTA: **20929**
Cod poștal: **605500**

Secțiune plan: **SM_AP_2**
Nr. Cadastral:
Sector Cadastral: **0**

FIȘĂ TEREN SPAȚIU VERDE

1. AMPLASAMENT TEREN SPAȚIU VERDE

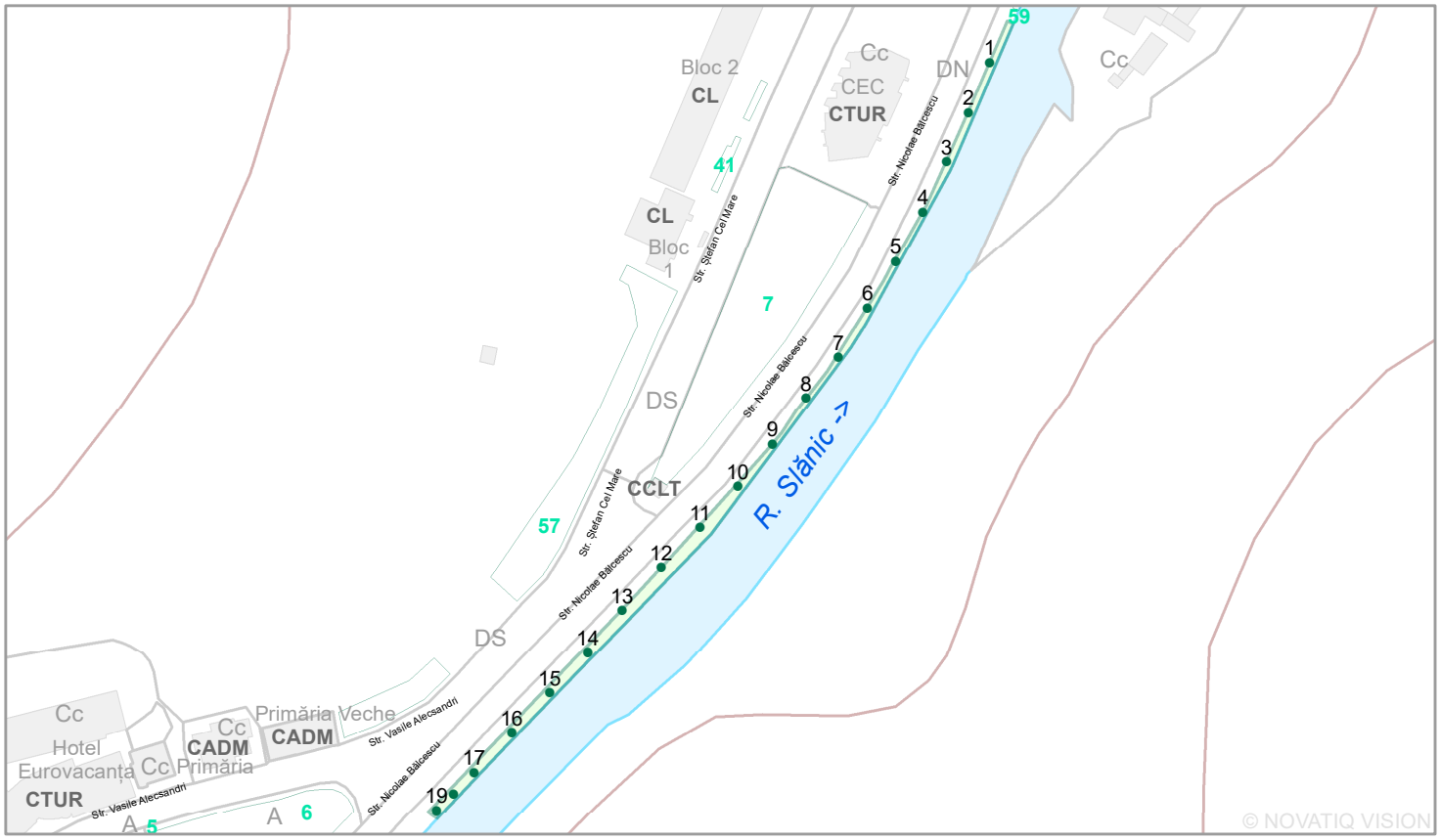

2. ADRESA: str. Nicolae Bălcescu nr. 16

(Aliniament plantat)

3. DEȚINĂTORI ȘI SITUAȚIE JURIDICĂ TEREN SPAȚIU VERDE

Proprietar / Deținător spațiu verde	Tip proprietate	Mod administrare	Cat. Fol.	Reglementare urbanistică	Sup. măsurată (mp)		Total sp. verde (mp)	Obs.
					Teren exclusiv	Teren indiviziune		
Consiliul Local	domeniu public	publică	SV		617,64	-	617,64	-

4. DESCRIERE CONSTRUCȚII EXISTENTE PE TEREN SPAȚIU VERDE

Proprietar / Deținător construcții	Tip proprietate	Mod administrare	Nr. Corp.	Cod grupă destinație	Suprafața construită la sol (mp)	Obs.
-	-	-	-	-		-

5. ECHIPAREA EDILITARĂ A TERENULUI ☐A ☐C ☐t ☒E ☐G ☐T

6. DATE PRIVIND VEGETAȚIA EXISTENTĂ PE TEREN SPAȚIU VERDE

6.1. Descriere vegetație: **iarbă**
6.2. Grad de întreținere: **necorespunzătoare**
6.3. Vegetație arborescentă existentă (a se consulta Anexa 2):

Picea abies, Thuja sp.

7. DOCUMENTE EMISE CU PRIVIRE LA TERENUL SPAȚIU VERDE ȘI CONSTRUCȚIILE EXISTENTE

Întocmit: [redacted]
Expert GIS
Data: 06-09-2021

Verificat: [redacted]
Expert mediu și dezvoltare durabilă
Data: 06-09-2021

Județul: **Bacău**
Localitate: **Slănic-Moldova**
Cod SIRUTA: **20929**
Cod poștal: **605500**

Secțiune plan: **SM_AP_3**
Nr. Cadastral:
Sector Cadastral: **0**

FIȘĂ TEREN SPAȚIU VERDE

1. AMPLASAMENT TEREN SPAȚIU VERDE

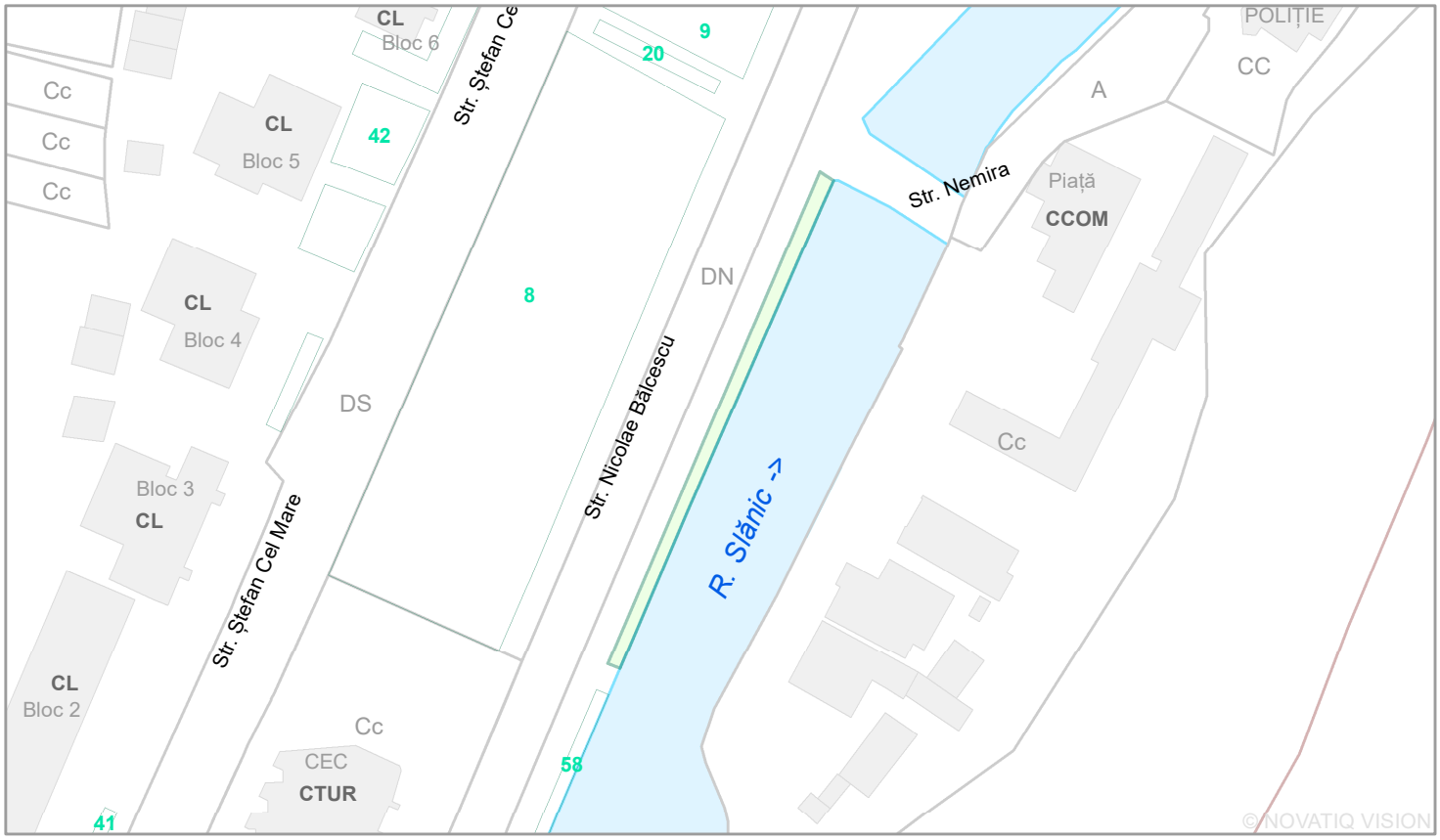

2. ADRESA: str. Nicolae Bălcescu nr. 18

(Aliniament plantat)

3. DEȚINĂTORI ȘI SITUAȚIE JURIDICĂ TEREN SPAȚIU VERDE

Proprietar / Deținător spațiu verde	Tip proprietate	Mod administrare	Cat. Fol.	Reglementare urbanistică	Sup. măsurată (mp)		Total sp. verde (mp)	Obs.
					Teren exclusiv	Teren indiviziune		
Consiliul Local	domeniu public	publică	SV		136,8	-	136,8	-

4. DESCRIERE CONSTRUCȚII EXISTENTE PE TEREN SPAȚIU VERDE

Proprietar / Deținător construcții	Tip proprietate	Mod administrare	Nr. Corp.	Cod grupă destinație	Suprafața construită la sol (mp)	Obs.
-	-	-	-	-		-

5. ECHIPAREA EDILITARĂ A TERENULUI ☒A ☒C ☐t ☒E ☒G ☐T

6. DATE PRIVIND VEGETAȚIA EXISTENTĂ PE TEREN SPAȚIU VERDE

6.1. Descriere vegetație: **iarbă**
6.2. Grad de întreținere: **necorespunzătoare**
6.3. Vegetație arborescentă existentă (a se consulta Anexa 2):

Picea abies

7. DOCUMENTE EMISE CU PRIVIRE LA TERENUL SPAȚIU VERDE ȘI CONSTRUCȚIILE EXISTENTE

Întocmit: [redacted]
Expert GIS
Data: 06-09-2021

Verificat: D[redacted]
Expert mediu și dezvoltare durabilă
Data: 06-09-2021

Județul: **Bacău**
Localitate: **Slănic-Moldova**
Cod SIRUTA: **20929**
Cod poștal: **605500**

Secțiune plan: **SM_AP_4**
Nr. Cadastral:
Sector Cadastral: **0**

FIȘĂ TEREN SPAȚIU VERDE

1. AMPLASAMENT TEREN SPAȚIU VERDE



2. ADRESA: str. Montana nr. 1

(Aliniament plantat str. Montana)

3. DEȚINĂTORI ȘI SITUAȚIE JURIDICĂ TEREN SPAȚIU VERDE

Proprietar / Deținător spațiu verde	Tip proprietate	Mod administrare	Cat. Fol.	Reglementare urbanistică	Sup. măsurată (mp)		Total sp. verde (mp)	Obs.
					Teren exclusiv	Teren indiviziune		
Consiliul Local	domeniu public	publică	SV		87,31	-	87,31	-

4. DESCRIERE CONSTRUCȚII EXISTENTE PE TEREN SPAȚIU VERDE

Proprietar / Deținător construcții	Tip proprietate	Mod administrare	Nr. Corp.	Cod grupă destinație	Suprafața construită la sol (mp)	Obs.
-	-	-	-	-		-

5. ECHIPAREA EDILITARĂ A TERENULUI ☐A ☐C ☐t ☒E ☒G ☐T

6. DATE PRIVIND VEGETAȚIA EXISTENTĂ PE TEREN SPAȚIU VERDE

6.1. Descriere vegetație: **iarbă**
6.2. Grad de întreținere: **bună**
6.3. Vegetație arborescentă existentă (a se consulta Anexa 2):

7. DOCUMENTE EMISE CU PRIVIRE LA TERENUL SPAȚIU VERDE ȘI CONSTRUCȚIILE EXISTENTE

Întocmit: [redacted]
Expert GIS
Data: 06-09-2021

Verificat: [redacted]
Expert mediu și dezvoltare durabilă
Data: 06-09-2021

Județul: **Bacău**
Localitate: **Slănic-Moldova**
Cod SIRUTA: **20929**
Cod poștal: **605500**

Secțiune plan: **SM_AP_5**
Nr. Cadastral:
Sector Cadastral: **0**

FIȘĂ TEREN SPAȚIU VERDE

1. AMPLASAMENT TEREN SPAȚIU VERDE



0 50 m

2. ADRESA: str. Nicolae Bălcescu nr. 215-232

(Aliniament plantat)

3. DEȚINĂTORI ȘI SITUAȚIE JURIDICĂ TEREN SPAȚIU VERDE

Proprietar / Deținător spațiu verde	Tip proprietate	Mod administrare	Cat. Fol.	Reglementare urbanistică	Sup. măsurată (mp)		Total sp. verde (mp)	Obs.
					Teren exclusiv	Teren indiviziune		
Consiliul Local	domeniu public	publică	SV		417,56	-	417,56	-

4. DESCRIERE CONSTRUCȚII EXISTENTE PE TEREN SPAȚIU VERDE

Proprietar / Deținător construcții	Tip proprietate	Mod administrare	Nr. Corp.	Cod grupă destinație	Suprafața construită la sol (mp)	Obs.
-	-	-	-	-		-

5. ECHIPAREA EDILITARĂ A TERENULUI ☐A ☐C ☐t ☒E ☐G ☐T

6. DATE PRIVIND VEGETAȚIA EXISTENTĂ PE TEREN SPAȚIU VERDE

6.1. Descriere vegetație: **iarbă**
6.2. Grad de întreținere: **necorespunzătoare**
6.3. Vegetație arborescentă existentă (a se consulta Anexa 2):

7. DOCUMENTE EMISE CU PRIVIRE LA TERENUL SPAȚIU VERDE ȘI CONSTRUCȚIILE EXISTENTE

Întocmit: I[redacted]
Expert GIS
Data: 06-09-2021

Verificat: D[redacted]
Expert mediu și dezvoltare durabilă
Data: 06-09-2021

Județul: **Bacău**
Localitate: **Cireșoaia**
Cod SIRUTA: **20947**
Cod poștal: **605502**

Secțiune plan: **CIR_AP_1**
Nr. Cadastral:
Sector Cadastral: **41**

FIȘĂ TEREN SPAȚIU VERDE

1. AMPLASAMENT TEREN SPAȚIU VERDE

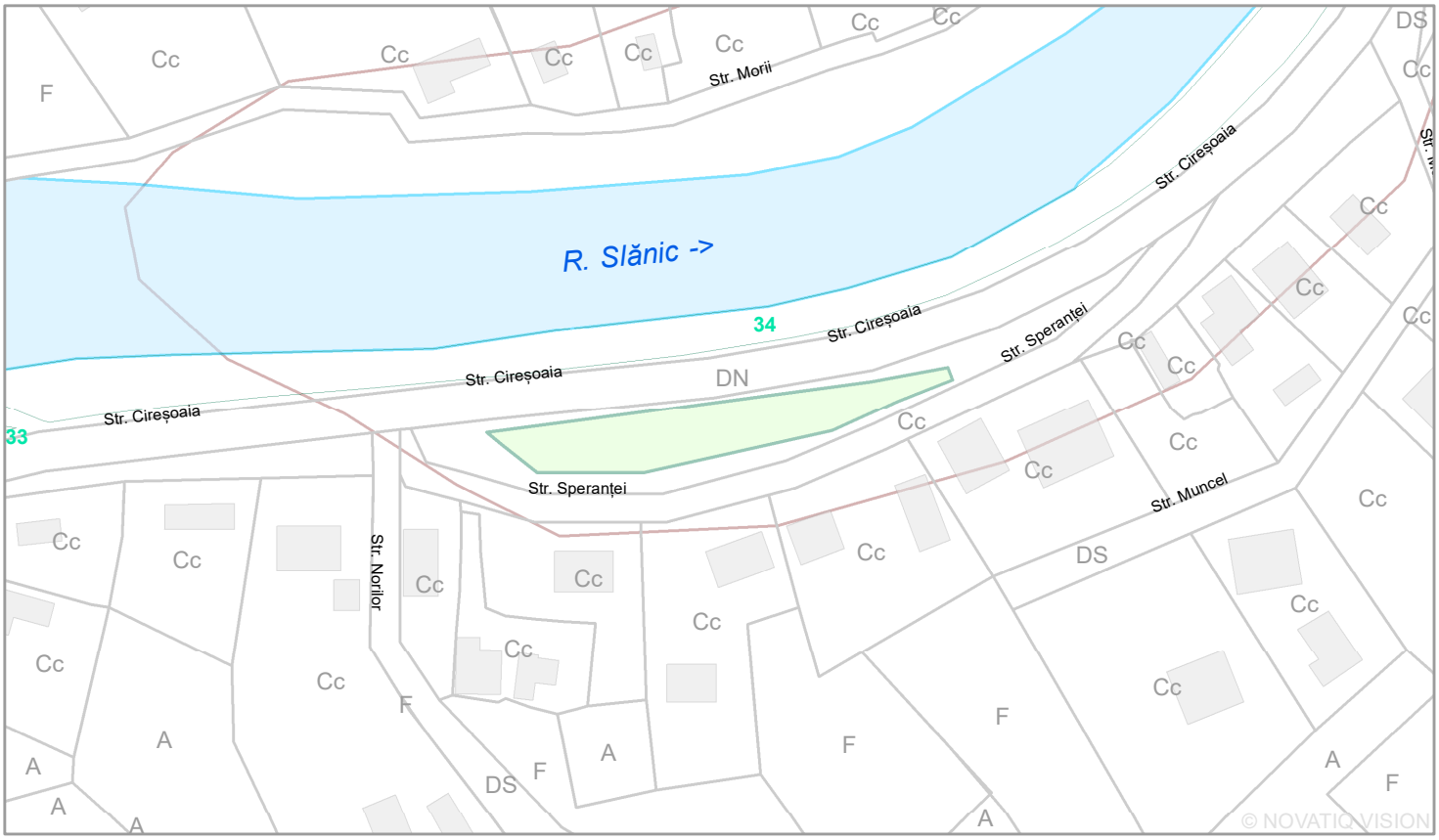

0 40 m

2. ADRESA: str. Cireșoaia nr. 14

(Aliniament plantat situat la intersecția str. Cireșoaia cu Speranței)

3. DEȚINĂTORI ȘI SITUAȚIE JURIDICĂ TEREN SPAȚIU VERDE

Proprietar / Deținător spațiu verde	Tip proprietate	Mod administrare	Cat. Fol.	Reglementare urbanistică	Sup. măsurată (mp)		Total sp. verde (mp)	Obs.
					Teren exclusiv	Teren indiviziune		
Consiliul Local	domeniu public	publică	CC		617,14	-	617,14	-

4. DESCRIERE CONSTRUCȚII EXISTENTE PE TEREN SPAȚIU VERDE

Proprietar / Deținător construcții	Tip proprietate	Mod administrare	Nr. Corp.	Cod grupă destinație	Suprafața construită la sol (mp)	Obs.
-	-	-	-	-		-

5. ECHIPAREA EDILITARĂ A TERENULUI ☐A ☐C ☐t ☐E ☒G ☐T

6. DATE PRIVIND VEGETAȚIA EXISTENTĂ PE TEREN SPAȚIU VERDE

6.1. Descriere vegetație: **iarbă**
6.2. Grad de întreținere: **necorespunzătoare**
6.3. Vegetație arborescentă existentă (a se consulta Anexa 2):

7. DOCUMENTE EMISE CU PRIVIRE LA TERENUL SPAȚIU VERDE ȘI CONSTRUCȚIILE EXISTENTE

Întocmit: [redacted]
Expert GIS
Data: 06-09-2021

Verificat: D[redacted]
Expert mediu și dezvoltare durabilă
Data: 06-09-2021

Județul: **Bacău**
Localitate: **Cireșoaia**
Cod SIRUTA: **20947**
Cod poștal: **605502**

Secțiune plan: **CIR_AP_2**
Nr. Cadastral:
Sector Cadastral: **0**

FIȘĂ TEREN SPAȚIU VERDE

1. AMPLASAMENT TEREN SPAȚIU VERDE

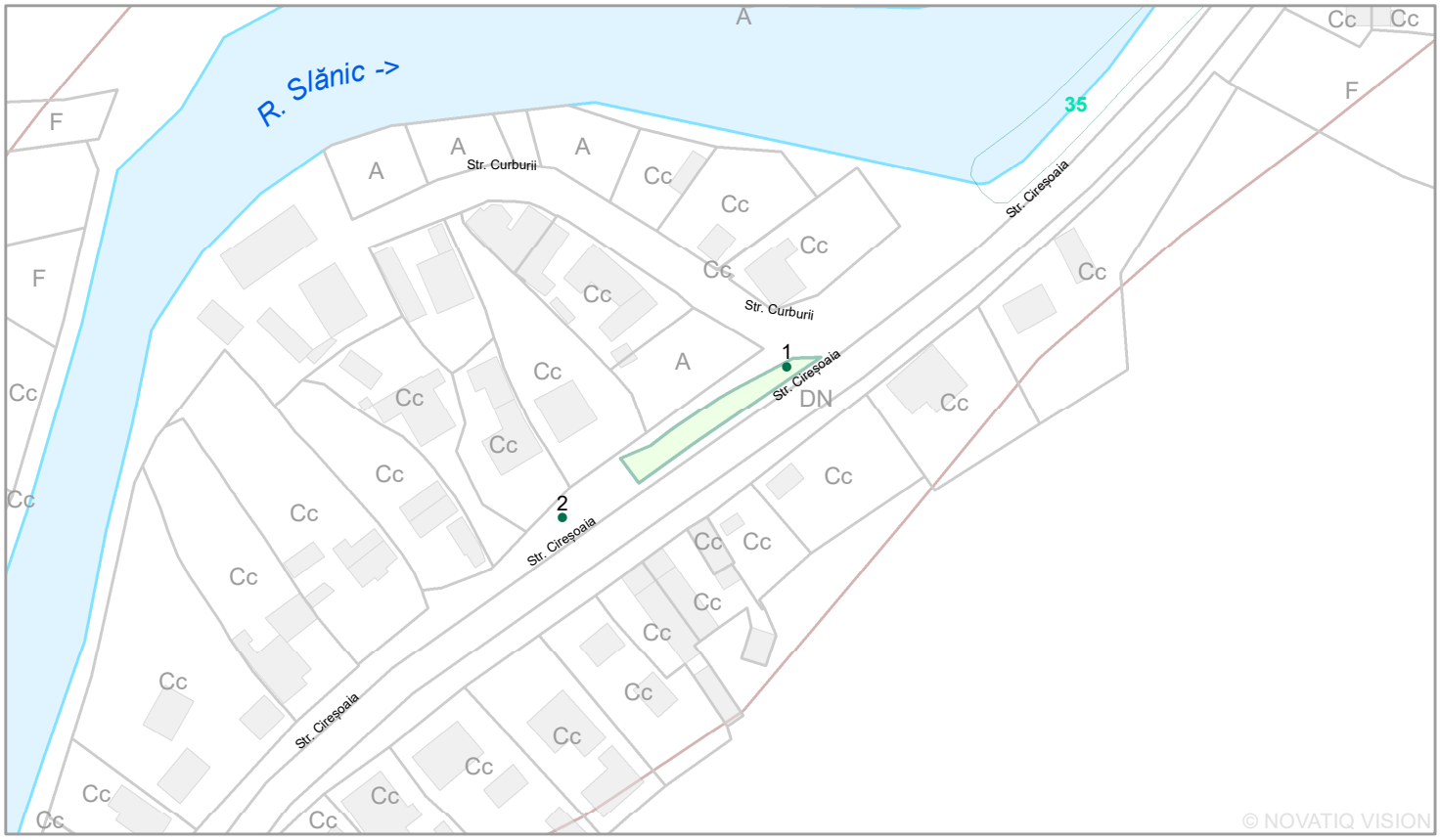

0 50 m

2. ADRESA: str. Cireșoaia nr. 34-52

(Aliniament plantat)

3. DEȚINĂTORI ȘI SITUAȚIE JURIDICĂ TEREN SPAȚIU VERDE

Proprietar / Deținător spațiu verde	Tip proprietate	Mod administrare	Cat. Fol.	Reglementare urbanistică	Sup. măsurată (mp)		Total sp. verde (mp)	Obs.
					Teren exclusiv	Teren indiviziune		
Consiliul Local	domeniu public	publică	SV		216,83	-	216,83	-

4. DESCRIERE CONSTRUCȚII EXISTENTE PE TEREN SPAȚIU VERDE

Proprietar / Deținător construcții	Tip proprietate	Mod administrare	Nr. Corp.	Cod grupă destinație	Suprafața construită la sol (mp)	Obs.
-	-	-	-	-		-

5. ECHIPAREA EDILITARĂ A TERENULUI ☐A ☐C ☐t ☒E ☐G ☐T

6. DATE PRIVIND VEGETAȚIA EXISTENTĂ PE TEREN SPAȚIU VERDE

6.1. Descriere vegetație: **iarbă**
6.2. Grad de întreținere: **necorespunzătoare**
6.3. Vegetație arborescentă existentă (a se consulta Anexa 2):

Prunus domestica

7. DOCUMENTE EMISE CU PRIVIRE LA TERENUL SPAȚIU VERDE ȘI CONSTRUCȚIILE EXISTENTE

Întocmit: [redacted]
Expert GIS
Data: 06-09-2021

Verificat: D[redacted]
Expert mediu și dezvoltare durabilă
Data: 06-09-2021

Județul: **Bacău**
Localitate: **Cerdac**
Cod SIRUTA: **20938**
Cod poștal: **605501**

Secțiune plan: **CE_MON_1**
Nr. Cadastral:
Sector Cadastral: **40**

FIȘĂ TEREN SPAȚIU VERDE

1. AMPLASAMENT TEREN SPAȚIU VERDE

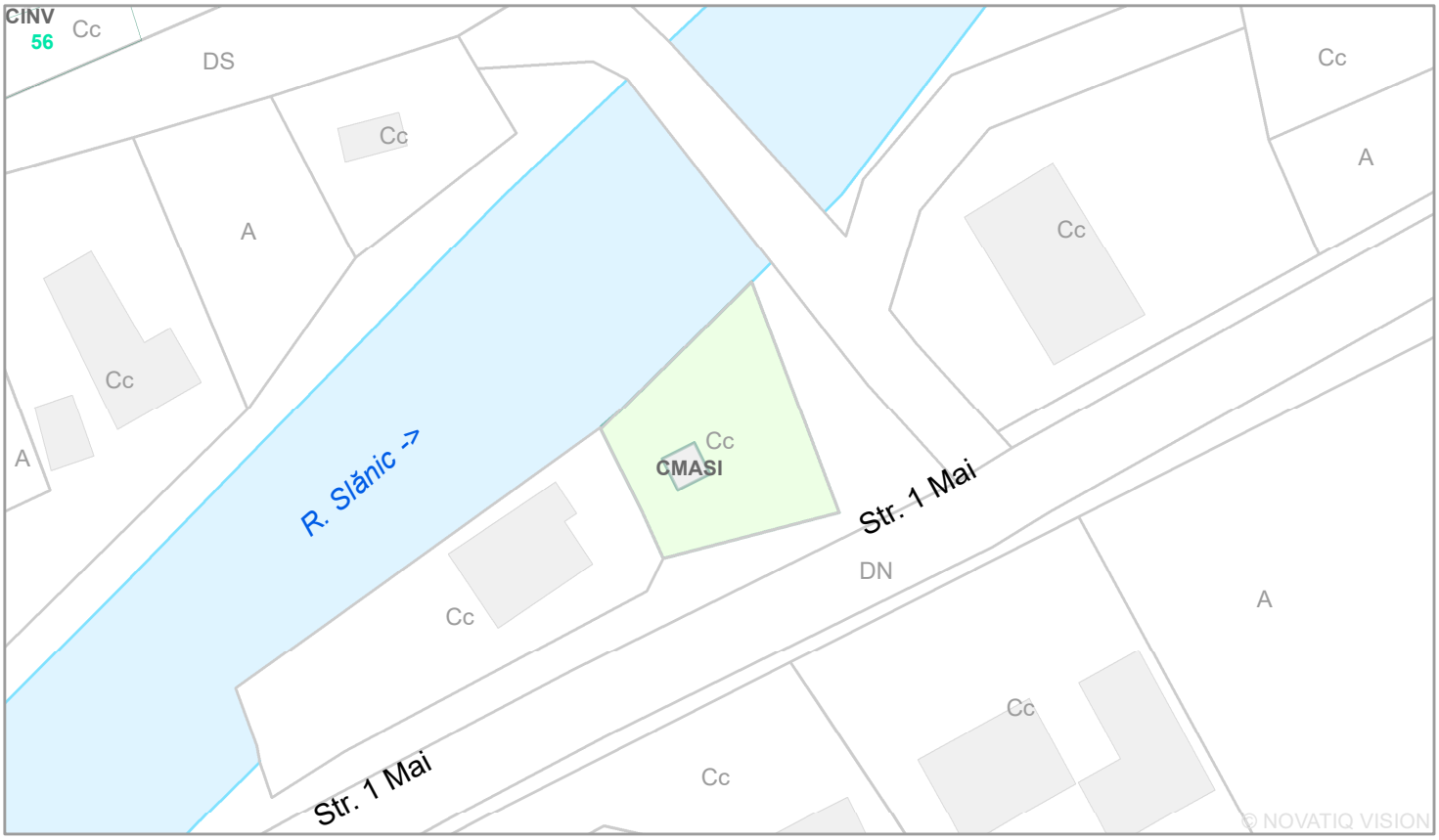

2. ADRESA: str. 1 Mai nr. 137

(Monumentul Eroilor Cerdac)

3. DEȚINĂTORI ȘI SITUAȚIE JURIDICĂ TEREN SPAȚIU VERDE

Proprietar / Deținător spațiu verde	Tip proprietate	Mod administrare	Cat. Fol.	Reglementare urbanistică	Sup. măsurată (mp)		Total sp. verde (mp)	Obs.
					Teren exclusiv	Teren indiviziune		
Consiliul Local	domeniu public	publică	CC		314,97	-	314,97	-

4. DESCRIERE CONSTRUCȚII EXISTENTE PE TEREN SPAȚIU VERDE

Proprietar / Deținător construcții	Tip proprietate	Mod administrare	Nr. Corp.	Cod grupă destinație	Suprafața construită la sol (mp)	Obs.
-	-	-	-	-		-

5. ECHIPAREA EDILITARĂ A TERENULUI ☐A ☐C ☐t ☒E ☐G ☐T

6. DATE PRIVIND VEGETAȚIA EXISTENTĂ PE TEREN SPAȚIU VERDE

6.1. Descriere vegetație: **iarbă**
6.2. Grad de întreținere: **necorespunzătoare**
6.3. Vegetație arborescentă existentă (a se consulta Anexa 2):

7. DOCUMENTE EMISE CU PRIVIRE LA TERENUL SPAȚIU VERDE ȘI CONSTRUCȚIILE EXISTENTE

Întocmit: [redacted]
Expert GIS
Data: 06-09-2021

Verificat: [redacted]
Expert mediu și dezvoltare durabilă
Data: 06-09-2021

Județul: **Bacău**
Localitate: **Slănic-Moldova**
Cod SIRUTA: **20929**
Cod poștal: **605500**

Secțiune plan: **SM_BS_2**
Nr. Cadastral: **62713**
Sector Cadastral: **10**

FIȘĂ TEREN SPAȚIU VERDE

1. AMPLASAMENT TEREN SPAȚIU VERDE



2. ADRESA: Slănic-Moldova, zona Nemira
(Pădure de agrement)

3. DEȚINĂTORI ȘI SITUAȚIE JURIDICĂ TEREN SPAȚIU VERDE

Proprietar / Deținător spațiu verde	Tip proprietate	Mod administrare	Cat. Fol.	Reglementare urbanistică	Sup. măsurată (mp)		Total sp. verde (mp)	Obs.
					Teren exclusiv	Teren indiviziune		
Consiliul Local	domeniu public	publică	Pd		18.753,69	-	18.753,69	-

4. DESCRIERE CONSTRUCȚII EXISTENTE PE TEREN SPAȚIU VERDE

Proprietar / Deținător construcții	Tip proprietate	Mod administrare	Nr. Corp.	Cod grupă destinație	Suprafața construită la sol (mp)	Obs.
-	-	-	-	-		-

5. ECHIPAREA EDILITARĂ A TERENULUI ☒A ☐C ☐t ☒E ☐G ☐T

6. DATE PRIVIND VEGETAȚIA EXISTENTĂ PE TEREN SPAȚIU VERDE

6.1. Descriere vegetație: **forestieră**
6.2. Grad de întreținere: **bună**
6.3. Vegetație arborescentă existentă (a se consulta Anexa 2):

7. DOCUMENTE EMISE CU PRIVIRE LA TERENUL SPAȚIU VERDE ȘI CONSTRUCȚIILE EXISTENTE

Întocmit: [redacted]
responsabil RLSV Slănic-Moldova
Data: 14.11.2026

ANEXA 4: PLANUL GENERAL AL SPAȚIILOR VERZI PREZENTAT SUB FORMA PLANȘELOR TIPĂRITE CU ELEMENTELE DE BAZĂ ALE RLSV

TERENURI SPAȚII VERZI SLĂNIC MOLDOVA 1/6

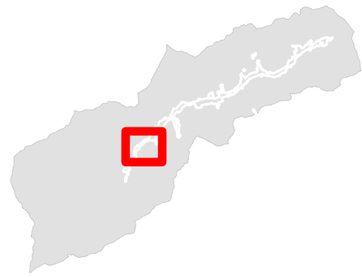

Legendă

- Limită intravilan
- CURBE_NIVEL
- CONSTRUCTII
- Spații verzi
- Râul Slănic

0 — 175 metri

TERENURI SPAȚII VERZI SLĂNIC MOLDOVA 2/6

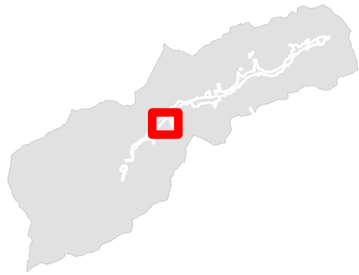

Legendă

- Limită intravilan
- CURBE_NIVEL
- CONSTRUCTII
- Spații verzi
- Râul Slănic

0 — 125 metri

TERENURI SPAȚII VERZI
SLĂNIC MOLDOVA
3/6

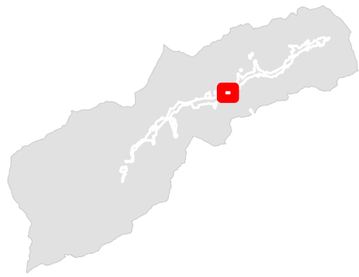

Legendă

- Limită intravilan
- CURBE_NIVEL
- CONSTRUCTII
- Spații verzi
- Râul Slănic

0 60 metri

61

TERENURI SPAȚII VERZI
SLĂNIC MOLDOVA
4/6

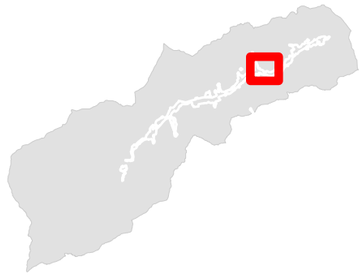

Legendă

- Limită intravilan
- CURBE_NIVEL
- CONSTRUCTII
- Spații verzi
- Râul Slănic

0 — 130 metri

32

56

64

TERENURI SPAȚII VERZI
SLĂNIC MOLDOVA
5/6

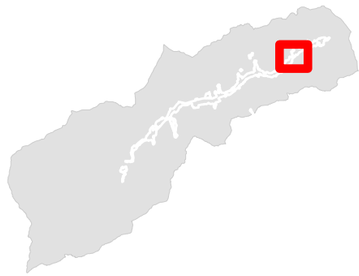

Legendă

- Limită intravilan
- CURBE_NIVEL
- CONSTRUCTII
- Spații verzi
- Râul Slănic

0 — 130 metri

TERENURI SPAȚII VERZI
SLĂNIC MOLDOVA
6/6



Legendă

- Limită intravilan
- CURBE_NIVEL
- CONSTRUCTII
- Spații verzi
- Râul Slănic

0 — 130 metri