


LEGENDA

LIMITE

 LIMITA TERITORIULUI INTRAVILAN AL ORAȘULUI SLĂNIC MOLDOVA


EVIDENȚIEREA ZONELOR CARE NECESITĂ CERCETARE ARHEOLOGICĂ PREALABILĂ CONSTRUIRII

 ZONE CARE NECESITĂ CERCETARE ARHEOLOGICĂ PREALABILĂ CONSTRUIRII


NOTA

Pentru întocmirea prezentei planșe au fost folosite informațiile puse la dispoziție de Primăria Orașului Slanic Moldova, și de către alte instituții sau societăți comerciale prin intermediul Primăriei Orașului Slanic Moldova. Proiectantul își asumă dreptul de a se baza pe aceste date și informații și a le considera exacte și complete, fără a avea obligația de a verifica în mod independent activitatea și complexitatea. Proiectantul nu își asumă responsabilitatea pentru exactitatea și corectitudinea informațiilor preluate din documentele avute la dispoziție.


BENEFICIAR PRIMĂRIA ORAȘULUI SLĂNIC MOLDOVA
 Str. Vasile Alecsandri, nr. 4 Slanic Moldova, județul Bacău.
 CUI 4278442
 tel: +4 0234 348119
 email: primaria@primariaslanicmoldova.ro



PROIECTANT GENERAL

SC MAS - ART DESIGN SRL		SC MAS-ART DESIGN SRL
urb. ANA CODĂU		

PROIECTANT SPECIALITATE

Urbanism	SC INNORI DESIGN SRL	
	șef proiect arh. urb. ANCA DAMASCHIN	
	proiectant arh. TEODORA ROȘCAN	

PLAN URBANISTIC ZONAL - ZONA CONSTRUITĂ PROTEJATĂ SLĂNIC MOLDOVA

TITLU PLANSA
 EVIDENȚIEREA ZONELOR CARE NECESITĂ CERCETARE ARHEOLOGICĂ PREALABILĂ CONSTRUIRII

PROIECT	FAZA PROIECT	DATA PLANSA	SCARA PLANSA	NUMAR PLANSA
01RU / 10.09.2020	ETAPA I	mai 2021	1:5.000	SIG09

